



САРАНСКИЙ ВЕСТНИК

печатное средство массовой информации
органов местного самоуправления
городского округа Саранск

1 апреля 2020 года

№ 6 (6)

ПОСТАНОВЛЕНИЕ
АДМИНИСТРАЦИИ ГОРОДСКОГО ОКРУГА САРАНСК

от 26 сентября 2018 г.

№ 2195

О внесении изменений в постановление Администрации городского округа Саранск от 17 ноября 2015 года № 3304

В соответствии с Бюджетным кодексом Российской Федерации, Федеральным законом от 6 октября 2003 года № 131-ФЗ «Об общих принципах организации местного самоуправления в Российской Федерации», решением Совета депутатов городского округа Саранск от 28 декабря 2017 года № 130 «О бюджете городского округа Саранск на 2018 год и на плановый период 2019 и 2020 годов» Администрация городского округа Саранск **постановляет**:

Внести в муниципальную целевую программу «Повышение безопасности дорожного движения в г.о. Саранск», утвержденную постановлением Администрации городского округа Саранск от 17 ноября 2015 года № 3304 «Об утверждении муниципальной целевой программы «Повышение безопасности дорожного движения в г.о. Саранск» (с изменениями, внесенными постановлениями Администрации городского

округа Саранск от 20 января 2016 года № 246, от 8 августа 2016 года № 2412, от 30 сентября 2016 года № 2902, от 30 декабря 2016 года № 3664, от 31 января 2017 года № 208, от 6 марта 2017 года № 442, от 25 июля 2017 года № 1572, от 31 августа 2017 года № 1954, от 9 ноября 2017 года № 2553, от 9 февраля 2018 года № 315, от 12 марта 2018 года № 543, от 5 июня 2018 года № 1337, от 3 июля 2018 года № 1489) (далее – Программа), следующие изменения:

в позиции «Ресурсное обеспечение Программы» паспорта Программы цифры «579 885,6» заменить цифрами «591 930,9», цифры «118 904,4» заменить цифрами «130 949,7»;

2) таблицу 4 раздела 5 «Ресурсное обеспечение Программы» Программы изложить в новой редакции согласно приложению 1 к настоящему постановлению;

3) приложение «Перечень программных мероприятий» к Программе изложить в новой редакции согласно приложению 2 к настоящему постановлению.

2. Контроль за исполнением настоящего постановления возложить на Первого заместителя Главы городского округа Саранск – Директора Департамента городского хозяйства Администрации городского округа Саранск.

3. Настоящее постановление вступает в силу со дня его официального опубликования.

И.о. Главы городского округа Саранск

А.В. Егорычев

Приложение 1
к постановлению Администрации
городского округа Саранск
от 26 сентября 2018 г. № 2195

Таблица 4

№ п/п	Наименование программы, основного мероприятия программы	Ответственный исполнитель	Источники финансирования	Расходы, тыс. руб.					
				Всего	в том числе				
					2016	2017	2018	2019	2020
1	Повышение безопасности дорожного движения в г.о. Саранск	КУ г. о. Саранск «Дирекция коммунального хозяйства и благоустройства»	Всего	591 930,9	42 874,6	152 110,6	130 949,7	134 348,0	131 648,0
a)			РБ	414,0	414,0	0,0	0	0,0	0,0
б)			МБ	591 516,9	42 460,6	152 110,6	130 949,7	134 348,0	131 648,0
1.1	Установка и замена знаков	КУ г. о. Саранск «Дирекция коммунального хозяйства и благоустройства»	МБ	15 241,2	1 505,8	3 582,4	4 153,0	3 000,0	3 000,0
1.2	Нанесение дорожной разметки	КУ г. о. Саранск «Дирекция коммунального хозяйства и благоустройства»	Всего	89 203,9	8 572,7	31 409,2	17 222,0	16 000,0	16 000,0
a)			РБ	414,0	414,00	0,00	0,00	0,00	0,00
б)			МБ	88 789,9	8 158,7	31 409,2	17 222,0	16 000,0	16 000,0
1.3	Восстановление и содержание искусственных дорожных неровностей	КУ г. о. Саранск «Дирекция коммунального хозяйства и благоустройства»	МБ	4 722,8	0	1 889,1	1 233,7	800,0	800,0
1.4	Содержание и техническое обслуживание светофорных объектов	КУ г. о. Саранск «Дирекция коммунального хозяйства и благоустройства»	МБ	22 926,4	0	6 120,0	3 806,4	6 500,0	6 500,0
1.5	Строительство светофорных объектов	КУ г. о. Саранск «Дирекция коммунального хозяйства и благоустройства»	МБ	3 580,6	440,5	2 140,1	0	500,0	500,0
1.6	Ремонт светофорных объектов	КУ г. о. Саранск «Дирекция коммунального хозяйства и благоустройства»	МБ	1 148,9	0	1 148,9	0	0	0
1.7	Содержание барьерных ограждений 1 группы	КУ г. о. Саранск «Дирекция коммунального хозяйства и благоустройства»	МБ	3 465,4	258,0	688,7	553,1	982,8	982,8
1.8	Установка пешеходных ограждений	КУ г. о. Саранск «Дирекция коммунального хозяйства и благоустройства»	МБ	2 409,0	211,0	1 062,6	1 135,4	0	0
1.9	Содержание пешеходных ограждений	КУ г. о. Саранск «Дирекция коммунального хозяйства и благоустройства»	МБ	14 521,9	289,3	628,7	499,5	6 552,2	6 552,2
1.10	Перемещение автотранспортных средств	КУ г. о. Саранск «Дирекция коммунального хозяйства и благоустройства»	МБ	10 200,1	1 290,1	2 010,0	2 300,0	2 300,0	2 300,0
1.11	Обеспечение деятельности КУ г. о. Саранск «Дирекция коммунального хозяйства и благоустройства»	КУ г.о. Саранск «Дирекция коммунального хозяйства и благоустройства»	МБ	421 780,7	30 307,2	101 400,9	100 046,6	95 013,0	95 013,0
1.12	Корректировка Проекта организации дорожного движения на территории г. о. Саранск	КУ г. о. Саранск «Дирекция коммунального хозяйства и благоустройства»	МБ	2 730,0	0	30,0	0	2 700,0	0

где РБ - республиканский бюджет;
МБ - местный бюджет.

Приложение 2
к постановлению Администрации
городского округа Саранск
от 26 сентября 2018 г. № 2195

Перечень программных мероприятий

№ п/п	Наименование мероприятия		Единица измерения	2016 г.	2017 г.	2018 г.	2019 г.	2020 г.	Всего
1	Установка и замена дорожных знаков	Объемный показатель	шт.	313	564	652	472	472	2 473
		Ресурсное обеспечение	тыс. руб.	1 505,80	3 582,4	4 153,0	3 000,0	3 000,0	15 241,2
2	Нанесение дорожной разметки	Объемный показатель	кв.м	25 590,00	92 846,80	51 103,80	47 496,60	47 496,60	264 533,8
		Ресурсное обеспечение	тыс. руб.	8 572,70	31 409,2	17 222,00	16 000	16 000	89 203,9

3	Восстановление и содержание искусственных дорожных неровностей	Объемный показатель	шт.	28	36	15	15	15	109
		Ресурсное обеспечение	тыс. руб.	–	1889,1	1 233,70	800	800	4 722,8
4	Содержание и техническое обслуживание светофорных объектов	Объемный показатель	с/о	81	86	90	91	92	440,0
		Ресурсное обеспечение	тыс. руб.	–	6 120	3 806,40	6 500	6 500	22 926,4
5	Строительство светофорных объектов	Объемный показатель	с/о	1	4	0	1	1	7
		Ресурсное обеспечение	тыс. руб.	440,50	2 140,1	0	500	500	3 580,6



6	Ремонт светоторных объектов	Объем-ный пока-затель	с/о	1	1	0	0	0	2
		Ресурс-ное обе-спечение	тыс. руб.	_	1 148,9	0	0	0	1 148,9
7	Содержание барьерных ограждений 1 группы	Объем-ный пока-затель	п.м.	6 670	6 670	6 670	6 670	6 670	33 350,0
		Ресурс-ное обе-спечение	тыс. руб.	258,00	688,7	553,1	982,8	982,8	3 465,4
8	Установка пешеходных ограждений	Объем-ный пока-затель	п.м.	121,4	451,4	595	0	0	1 167,8
		Ресурс-ное обе-спечение	тыс. руб.	211,00	1 062,6	1 135,40	0	0	2 409,0
9	Содержание ограждений	Объем-ный пока-затель	п.м.	31 984,40	32 105,80	32 557,20	33 152,20	33 152,20	162 951,8
		Ресурс-ное обе-спечение	тыс. руб.	289,30	628,7	499,5	6 552,2	6 552,2	14 521,9
10	Передвижка транспорт-ных средств	Объем-ный пока-затель	ед.	522	364	577	577	577	2 617
		Ресурс-ное обе-спечение	тыс. руб.	1 290,10	2 010,00	2 300	2 300	2 300	10 200,1
11	Обеспече-ние дея-тельности КУ г.о. Са-ранск «Ди-рекция ком-мунально-го хозяйства и благоу-стройства»	Объем-ный пока-затель	ед.	1	1	1	1	1	1
		Ресурс-ное обе-спечение	тыс. руб.	30 307,20	101 400,9	100 046,60	95 013,00	95 013,00	421 780,7
12	Корректи-ровка Про-екта орга-низации до-рожного движения на территории г.о. Саранск	Объем-ный пока-затель	ед.	1	_	0	1	0	2
		Ресурс-ное обе-спечение	тыс. руб.	_	30,0	0	2 700,0	0	2 730,0
	Всего по программе	Ресурс-ное обе-спечение	тыс. руб.	42 874,6	152 110,6	130 949,7	134 348,0	131 648,0	591 930,9

»

ПОСТАНОВЛЕНИЕ
АДМИНИСТРАЦИИ ГОРОДСКОГО ОКРУГА САРАНСК
от 18 декабря 2018 г. № 2940

О внесении изменений в постановление Администрации городского округа Саранск от 31 марта 2016 года № 1286

Руководствуясь Федеральным законом от 6 октября 2003 года № 131-ФЗ «Об общих принципах организации местного самоуправления в Российской Федерации», Уставом городского округа Саранск, Администрация городского округа Саранск **постановляет**:

1. Внести в муниципальную целевую программу «Благоустройство городского округа Саранск в рамках подготовки к проведению в 2018 году Чемпионата мира по футболу», утвержденную постановлением Администрации городского округа Саранск от 31 марта 2016 года № 1286 «Об утверждении муниципальной целевой программы «Благоустройство городского округа Саранск в рамках подготовки к проведению в 2018 году Чемпионата мира по футболу» (с изменениями, внесенными постановлениями Администрации городского округа Саранск от 21 июня 2016 года № 2006, от 29 июля 2016 года № 2351, от 22 сентября 2016 года № 2794, от 24 января 2017 года № 132, от 25 мая 2017 года № 1135, от 23 июня 2017 года № 1353, от 31 августа 2017 года № 1968, от 10 ноября 2017 года № 2557, от 23 января 2018 года № 108, от 13 февраля 2018 года № 344, от 1 марта 2018 года № 479, от 17 апреля 2018 года № 927, от 24 мая 2018 года № 1229, от 4 октября 2018 года № 2301, от 18 октября 2018 года № 2404, от 22 ноября 2018 года № 2703) (далее – Программа), следующие изменения:

- 1) в приложении 1 к Программе:
в строке 7.2 слова «Разработка и реализация «Плана операционной деятельности на прилегающей территории стадиона «Мордовия Арена» на период проведения ЧМ 2018 в г. Саранск» заменить словами «Разработка и реализация «Плана операционной деятельности на прилегающей территории стадиона «Мордовия-Арена» в г. Саранск»;
- 2) в приложении 2 к Программе:
в строке 7.2 слова «Разработка и реализация «Плана операционной деятельности на прилегающей территории стадиона «Мордовия Арена» на период проведения ЧМ 2018 в г. Саранск» заменить словами «Разработка и реализация «Плана операционной деятельности на прилегающей территории стадиона «Мордовия-Арена» в г. Саранск»;
2. Контроль за исполнением настоящего постановления возложить на Заместителя Главы городского округа Саранск по реализации целевых программ.
3. Настоящее постановление вступает в силу со дня его официального опубликования.

Глава городского округа Саранск **П.Н. Тултаев**

ПОСТАНОВЛЕНИЕ
АДМИНИСТРАЦИИ ГОРОДСКОГО ОКРУГА САРАНСК
от 5 августа 2019 года N 1433

О внесении изменений в постановление Администрации городского округа Саранск от 15 декабря 2015 года № 3672 «Об оценке регулирующего воздействия проектов и экспертизе муниципальных нормативных правовых актов, затрагивающих вопросы осуществления предпринимательской и инвестиционной деятельности»

В соответствии со статьями 7, 46 Федерального закона от 6 октября 2003 года № 131-ФЗ «Об общих принципах организации местного самоуправления в Российской Федерации», Законом Республики Мордовия от 29 июня 2015 года № 50-З «Об оценке регулирующего воздействия проектов муниципальных нормативных правовых актов и экспертизе муниципальных нормативных правовых актов, затрагивающих вопросы осуществления предпринимательской и инвестиционной деятельности», Уставом городского округа Саранск Администрация городского округа Саранск **постановляет**:

1. Внести в постановление Администрации городского округа Саранск от 15 декабря 2015 года № 3672 «Об оценке регулирующего воздействия проектов и экспертизе муниципальных нормативных правовых актов, затрагивающих вопросы осуществления предпринимательской и инвестиционной деятельности» (с изменением, внесенным постановлением Администрации городского округа Саранск от 29 июля 2016 года № 2344) следующие изменения:
- 1) пункт 3 изложить в следующей редакции:
- «3. Определить уполномоченным органом по вопросам проведения оценки регулирующего воздействия проектов нормативных правовых актов органов местного самоуправления городского округа Саранск, затрагивающих вопросы осуществления предпринимательской и инвестиционной деятельности, Управление потребительского рынка и предпринимательства Администрации городского округа Са-

ранск.»;

2) пункт 3.3 Порядка проведения оценки регулирующего воздействия проектов нормативных правовых актов органов местного самоуправления городского округа Саранск, затрагивающих вопросы осуществления предпринимательской и инвестиционной деятельности, изложить в следующей редакции:

«3.3. В течение 2 рабочих дней со дня размещения на официальном сайте Извещения разработчик направляет его в Уполномоченный орган и дополнительно информирует любым видом связи участников публичных консультаций:

- заинтересованные органы местного самоуправления;

- Министерство экономики, торговли и предпринимательства Республики Мордовия и иные заинтересованные органы государственной власти;

- органы и организации, представляющие интересы субъектов предпринимательской и инвестиционной деятельности в Республике Мордовия, Уполномоченного по защите прав предпринимателей в Республике Мордовия;

- иных лиц, которых целесообразно привлечь к публичным консультациям исходя из содержания проблемы, цели и предмета регулирования.».

2. Контроль за исполнением настоящего постановления возложить на Заместителя Главы городского округа Саранск - Директора Департамента по экономической политике и взаимодействию с административными органами Администрации городского округа Саранск.

3. Настоящее постановление вступает в силу со дня его официального опубликования.

Глава городского округа Саранск **П.Н. Тултаев**

ПОСТАНОВЛЕНИЕ
АДМИНИСТРАЦИИ ГОРОДСКОГО ОКРУГА САРАНСК
от 23 ноября 2018 г. № 2715

О внесении изменений в постановление Администрации городского округа Саранск от 13 ноября 2015 года № 3276

В соответствии с Федеральным законом от 6 октября 2003 года № 131-ФЗ «Об общих принципах организации местного самоуправления в Российской Федерации» и руководствуясь Уставом городского округа Саранск, Администрация городского округа Саранск постановляет:

1. Внести в муниципальную целевую программу «Развитие системы образования городского округа Саранск», утвержденную постановлением Администрации городского округа Саранск от 13 ноября 2015 года № 3276 «Об утверждении муниципальной целевой программы «Развитие системы образования городского округа Саранск» (с изменениями, внесенными постановлениями Администрации городского округа Саранск от 26 марта 2016 года № 1283, от 1 июня 2016 года № 1841, от 8 июня 2016 года № 1914, от 5 августа 2016 года № 2385, от 19 октября 2016 года № 3023, от 13 февраля 2017 года № 306, от 24 марта 2017 года № 617, от 13 апреля 2017 года № 801, от 31 мая 2017 года № 1188, от 31 августа 2017 года № 1962, от 10 ноября 2017 года № 2561, от 9 февраля 2018 года № 316, от 15 марта 2018 года № 611, от 18 мая 2018 года № 1184, от 26 июня 2018 года № 1459, от 28 сентября 2018 года № 2229) (далее – Программа), следующие изменения:
- 1) в паспорте Программы:
раздел «Целевые показатели (индикаторы) эффективности реализации Программы» изложить в следующей редакции:
- «

Целевые показатели (индикаторы) эффективности реализации Программы	1. Выполнение доведенного муниципального задания по предоставлению услуг общедоступного и бесплатного начального общего, основного общего и среднего общего образования по основным общеобразовательным программам (2016 г. - 30 195 чел., 2017 г. - 30 937 чел., 2018 г. - 31 465 чел., 2019 г. - 32528 чел., 2020 г. - 32528, 2021 г. - 32528). 2. Количество общеобразовательных организаций, отвечающих современным требованиям к организации образовательного процесса (2016 г. - 43 ед., 2017 г. - 44 ед., 2018 г. - 45 ед., 2019 г. - 45 ед., 2020 г. - 45 ед.). 3. Количество муниципальных общеобразовательных организаций, нуждающихся в реконструировании, текущем и капитальном ремонте (2016 г. - 11 ед., 2017 г. - 9 ед., 2018 г. - 8 ед., 2019 г. - 8 ед., 2020 г. - 8 ед., 2021 г. - 8 ед.). 4. Количество педагогических работников, принимающих участие в конкурсах профессионального мастерства (2016 г. - 1580 чел., 2017 г. - 1610 чел., 2018 г. - 1620 чел., 2019 г. - 1630 чел., 2020 г. - 1650 чел., 2021 г. - 1650 чел.). 5. Количество обучающихся в муниципальных образовательных организациях, принимающих участие в олимпиадах и конкурсах муниципального, регионального и всероссийского уровней (2016 г. - 6250 чел., 2017 г. - 6300 чел., 2018 г. - 6310 чел., 2019 г. - 6320 чел., 2020 г. - 6400 чел., 2021 г. - 6430 чел.). 6. Количество общеобразовательных организаций, оснащенных компьютерной техникой, оргтехникой, современными электронными учебными ресурсами и специализированными программами (2016 г. - 39 ед., 2017 г. - 40 ед., 2018 г. - 42 ед., 2019 г. - 45 ед., 2020 г. - 45 ед., 2021 г. - 45 ед.). 7. Количество общеобразовательных организаций, средства противопожарной безопасности которых приведены в соответствие нормативным требованиям (2016 г. - 43 ед., 2017 г. - 45 ед., 2018 г. - 45 ед., 2019 г. - 45 ед., 2020 г. - 45 ед., 2021 г. - 45 ед.). 8. Рост спортивных достижений обучающихся в специализированных классах (кадетские, юниорские, спортивные и др. классы) по сравнению с предыдущим годом (2016 г. - 10 %, 2017 г. - 11 %, 2018 г. - 11 %, 2019 г. - 11 %, 2020 г. - 11%, 2021 г. - 11%). 9. Количество обучающихся, охваченных организованным отдыхом в каникулярный период (2016 г. - 3370 чел., 2017 г. - 3380 чел., 2018 г. - 3380 чел., 2019 г. - 3400 чел., 2020 г. - 3420 чел., 2021 г. - 3420 чел.). 10. Предоставление обучающимся муниципальных общеобразовательных организаций из малоимущих семей питания с освобождением от оплаты его стоимости (2016 г. - 5700 чел., 2017 г. - 6000 чел., 2018 г. - 6300 чел., 2019 г. - 6300 чел., 2020 г. - 6300 чел., 2021 г. - 6300 чел.). 11. Предоставление меры социальной поддержки по освобождению от оплаты стоимости питания обучающимся с ограниченными возможностями здоровья в муниципальных общеобразовательных организациях (2016 г. - 730 чел., 2017 г. - 730 чел., 2018 г. - 730 чел., 2019 г. - 730 чел., 2020 г. - 730 чел., 2021 г. - 730 чел.). 12. Выполнение доведенного муниципального задания по реализации освоения образовательных программ дошкольного образования и воспитания (2016 г. - 16 900 чел., 2017 г. - 17 200 чел., 2018 г. - 17 840 чел., 2019 г. - 18330 чел., 2020 г. - 18450 чел., 2021 г. - 18450 чел.). 13. Количество вводимых в эксплуатацию муниципальных дошкольных образовательных организаций (2016 г. - 1 ед., 2017 г. - 1 ед., 2018 г. - 1 ед., 2019 г. - 2 ед., 2020 г. - 2 ед., 2021 г. - 1 ед.). 14. Доля муниципальных дошкольных образовательных организаций, здания которых находятся в аварийном состоянии или требуют капитального ремонта (2016 г. - 5,4 ед., 2017 г. - 5,2%, 2018 г. - 4,17 %, 2019 г. - 4,17 %, 2020 г. - 4,17 %, 2021 г. - 4,17 %). 15. Доля детей в возрасте от 3 до 7 лет, охваченных услугами дошкольного образования от общего количества детей, нуждающихся в получении данного вида услуг (2016 г. - 100 %, 2017 г. - 100 %, 2018 г. - 100 %, 2019 г. - 100 %, 2020 г. - 100 %, 2021 г. - 100 %). 16. Доля муниципальных дошкольных образовательных организаций, предметно-развивающая среда которых соответствует современным требованиям (2016 г. - 75 %, 2017 г. - 77 %, 2018 г. - 79 %, 2019 г. - 81 %, 2020 г. - 81 %, 2021 г. - 83 %). 17. Доля муниципальных дошкольных образовательных организаций, соответствующих современным требованиям безопасности (2016 г. - 100 %, 2017 г. - 100 %, 2018 г. - 100 %, 2019 г. - 100 %, 2020 г. - 100 %, 2021 г. - 100 %). 18. Доля педагогических работников, участвующих в муниципальных конкурсах профессионального мастерства (2016 г. - 2,2 %, 2017 г. - 2,3 %, 2018 г. - 2,4%, 2019 г. - 2,5%, 2020 г. - 2,5 %, 2021 г. - 2,5 %). 19. Доля муниципальных дошкольных образовательных организаций, внедряющих инновационные направления в образовательной деятельности (2016 г. - 100 %, 2017 г. - 100 %, 2018 г. - 100 %, 2019 г. - 100 %, 2020 г. - 100 %, 2021 г. - 100 %). 20. Выполнение муниципального задания по предоставлению услуг дополнительного образования детям в сфере образования, культуры, искусства и спорта, в общей численности детей, обучающихся в общеобразовательных учреждениях (2016 г. - 13 767 чел., 2017 г. - 13 770 чел., 2018 г. - 13 770 чел., 2019 г. - 13 770 чел., 2020 г. - 13 770 чел., 2021 г. - 13 770 чел.). 21. Выполнение муниципального задания по оказанию муниципальной услуги по организационно-методическому и информационному обеспечению деятельности образовательных организаций городского округа Саранск (2016 г. - 20 552 чел., 2017 г. - 20 552 чел., 2018 г. - 20 552 чел., 2019 г. - 20 552 чел., 2020 г. - 20 552 чел., 2021 г. - 20 552 чел.). 22. Выполнение муниципального задания по осуществлению технического надзора при проведении ремонта (включая капитальный) муниципальных учреждений социальной сферы (2016 г. - 139 ед., 2017 г. - 171 ед., 2018 г. - 174 ед., 2019 г. - 174 ед., 2020 г. - 174 ед., 2021 г. - 174 ед.). 23. Выполнение муниципального задания по оказанию муниципальной услуги по организации предоставления специализированной помощи детям, испытывающим трудности в обучении, социальной адаптации и развитии, нуждающимся в психолого-педагогической помощи (2016 г. - 1600 чел., 2017 г. - 1600 чел., 2018 г. - 1600 чел., 2019 г. - 1600 чел., 2020 г. - 1600 чел., 2021 г. - 1600 чел.).
--	---

»,
раздел «Этапы и сроки Программы» изложить в следующей редакции:

«

Этапы и сроки реализации Программы	2016 - 2021 годы
------------------------------------	------------------

»,
раздел «Ресурсное обеспечение Программы» изложить в следующей редакции:

«

Ресурсное обеспечение Программы	Источниками финансирования Программы являются средства бюджета городского округа Саранск, субвенции из федерального бюджета и бюджета Республики Мордовия. Объемы финансирования Программы носят прогнозный характер и подлежат ежегодному уточнению при принятии бюджета на соответствующий финансовый год. Общий объем финансирования Программы – 18 164 907,6 тыс. руб. 2016 год: 2 890 338,5 тыс. руб., 2017 год: 2 988 546,7 тыс. руб., 2018 год: 3 253 122,6 тыс. руб., 2019 год: 2 787 752,4 тыс. руб., 2020 год: 3 122 573,7 тыс. руб., 2021 год: 3 122 573,7 тыс. руб., в том числе: за счет субвенций из федерального бюджета: 2016 год: 661,8 тыс. руб., 2017 год: 0 тыс. руб., 2018 год: 137 193,7 тыс. руб., 2019 год: 0 тыс. руб., 2020 год: 0 тыс. руб., 2021 год: 0 тыс. руб., за счет субвенций из республиканского бюджета: 2016 год: 1 853 595,0 тыс. руб., 2017 год: 1 984 622,9 тыс. руб., 2018 год: 2 247 075,2 тыс. руб., 2019 год: 2 048 861,3 тыс. руб., 2020 год: 2 099 424,7 тыс. руб., 2021 год: 2 099 424,7 тыс. руб., за счет местного бюджета: 2016 год: 1 036 081,7 тыс. руб., 2017 год: 1 003 923,8 тыс. руб., 2018 год: 868 853,7 тыс. руб., 2019 год: 738 891,1 тыс. руб., 2020 год: 1 023 149,0 тыс. руб., 2021 год: 1 023 149,0 тыс. руб.
---------------------------------	--

»;

2) в разделе 2 «Приоритеты государственной и муниципальной политики в соответствующей сфере социально-экономического развития, цели и задачи программы, целевые показатели (индикаторы) эффективности»:

в частях первой, третьей и седьмой цифры «2020» заменить цифрами «2021»;

таблицу 2 «Сведения о целевых показателях Программы и их значениях» изложить в новой редакции согласно приложению 1 к настоящему постановлению;

в части десятой цифры «2020» заменить цифрами «2021»;

3) в таблице 3 раздела 3 «Характеристика основных мероприятий Программы» Программы:

цифры «2020» заменить цифрами «2021»;

в пункте 1.1 слова «Показатели 1-9, 9.1, 9.2» заменить словами «Показатели 1-11»;

в пункте 2.1 слова «Показатель 10-17» заменить словами «Показатели 12-19»;

в пункте 2.2.1 слова «Показатели 11, 13» заменить словами «Показатель 13»;

в пункте 2.2.2 слова «Показатель 12» заменить словами «Показатель 14»;

в пункте 2.3.1 слова «Показатель 17» заменить словами «Показатель 16»;

в пункте 2.5.1 слова «Показатель 14» заменить словами «Показатель 17»;

в пункте 2.6.1 слова «Показатель 15, 16» заменить словами «Показатели 18, 19»;

в пункте 3.1 слова «Показатель 18» заменить словами «Показатель 20»;

в пункте 4.1.1 слова «Показатель 21» заменить словами «Показатель 23»;

в пункте 4.2.1 слова «Показатель 19» заменить словами «Показатель 21»;

в пункте 4.3.1 слова «Показатель 20» заменить слова «Показатель 22»;

4) раздел 5 «Ресурсное обеспечение Программы» Программы изложить в новой редакции согласно приложению 2 к настоящему постановлению;

5) в паспорте подпрограммы «Развитие общеобразовательных организаций городского округа Саранск»:

в разделе «Этапы и сроки реализации подпрограммы» цифры «2020» заменить цифрами «2021»;

раздел «Ресурсное обеспечение подпрограммы» изложить в следующей редакции:

«

Ресурсное обеспечение подпрограммы	Источниками финансирования подпрограммы являются средства бюджета городского округа Саранск, субвенции из федерального бюджета и бюджета Республики Мордовия. Объемы финансирования подпрограммы носят прогнозный характер и подлежат ежегодному уточнению при принятии бюджета на соответствующий финансовый год. Общий объем финансирования подпрограммы – 8 872 964,3 тыс. руб. 2016 год: 1 281 990,9 тыс. руб., 2017 год: 1 467 157,2 тыс. руб., 2018 год: 1 479 684,1 тыс. руб., 2019 год: 1 466 540,3 тыс. руб., 2020 год: 1 588 795,9 тыс. руб., 2021 год: 1 588 795,9 тыс. руб., в том числе: за счет субвенций из федерального бюджета: 2016 год: 661,8 тыс. руб., 2017 год: 0 тыс. руб., 2018 год: 0 тыс. руб., 2019 год: 0 тыс. руб., 2020 год: 0 тыс. руб., 2021 год: 0 тыс. руб., за счет субвенций из республиканского бюджета: 2016 год: 1 039 458,4 тыс. руб., 2017 год: 1 117 332,6 тыс. руб., 2018 год: 1 195 448,2 тыс. руб., 2019 год: 1 243 363,4 тыс. руб., 2020 год: 1 270 047,7 тыс. руб., 2021 год: 1 270 047,7 тыс. руб., за счет местного бюджета: 2016 год: 241 870,7 тыс. руб., 2017 год: 349 824,6 тыс. руб., 2018 год: 284 235,9 тыс. руб., 2019 год: 223 176,9 тыс. руб., 2020 год: 318 748,2 тыс. руб., 2021 год: 318 748,2 тыс. руб.
------------------------------------	--

»;

6) в разделе 2 «Цели, задачи и целевые показатели (индикаторы) эффективности реализации подпрограммы, основные ожидаемые конечные результаты, сроки и этапы реализации подпрограммы» подпрограммы «Развитие общеобразовательных организаций городского округа Саранск»:

таблицу 8 изложить в новой редакции согласно приложению 3 к настоящему постановлению;

в части пятой цифры «2020» заменить цифрами «2021»;

7) в таблице 9 раздела 3 «Характеристика основных мероприятий подпрограммы «Развитие общеобразовательных организаций городского округа Саранск» цифры «2020» заменить цифрами «2021»;

8) раздел 4 «Информация по ресурсному обеспечению подпрограммы «Развитие общеобразовательных организаций городского округа Саранск» изложить в новой редакции согласно приложению 4 к настоящему постановлению;

9) в паспорте подпрограммы «Развитие дошкольного образования городского округа Саранск»:

в разделе «Этапы и сроки реализации подпрограммы» цифры «2020» заменить цифрами «2021»;

раздел «Ресурсное обеспечение подпрограммы» изложить в следующей редакции:

«

Ресурсное обеспечение подпрограммы	Источниками финансирования подпрограммы являются средства бюджета городского округа Саранск, субвенции из федерального бюджета и бюджета Республики Мордовия. Объемы финансирования подпрограммы носят прогнозный характер и подлежат ежегодному уточнению при принятии бюджета на соответствующий финансовый год. Общий объем финансирования подпрограммы – 7 412 600,6 тыс. руб. 2016 год: 1 294 946,1 тыс. руб., 2017 год: 1 184 647,7 тыс. руб., 2018 год: 1 445 887,3 тыс. руб., 2019 год: 1 130 293,7 тыс. руб., 2020 год: 1 178 412,9 тыс. руб., 2021 год: 1 178 412,9 тыс. руб., в том числе: за счет субвенций из федерального бюджета: 2016 год: 0 тыс. руб., 2017 год: 0 тыс. руб., 2018 год: 137 193,7 тыс. руб., 2019 год: 0 тыс. руб., 2020 год: 0 тыс. руб., 2021 год: 0 тыс. руб., за счет субвенций из республиканского бюджета: 2016 год: 814 136,6 тыс. руб., 2017 год: 867 290,3 тыс. руб., 2018 год: 1 051 627, тыс. руб., 2019 год: 805 497,9 тыс. руб., 2020 год: 829 377,0 тыс. руб., 2021 год: 829 377,0 тыс. руб., за счет местного бюджета: 2016 год: 480 809,5 тыс. руб., 2017 год: 317 357,4 тыс. руб., 2018 год: 257 066,6 тыс. руб., 2019 год: 324 795,8 тыс. руб., 2020 год: 349 035,9 тыс. руб., 2021 год: 349 035,9 тыс. руб.
------------------------------------	---

»;

10) в разделе 2 «Цели, задачи и целевые показатели (индикаторы) эффективности реализации подпрограммы, основные ожидаемые конечные результаты, сроки и этапы реализации подпрограммы» подпрограммы «Развитие дошкольного образования городского округа Саранск»:

таблицу 11 изложить в новой редакции согласно приложению 5 к настоящему постановлению;

в части пятой цифры «2020» заменить цифрами «2021»;

11) в таблице 12 раздела 3 «Характеристика основных мероприятий подпрограммы «Развитие дошкольного образования городского округа Саранск»:

цифры «2020» заменить цифрами «2021»;

в пункте 2.1 слова «Показатель 10-17» заменить словами «Показатели 1-8»;

в пунктах 2.2.1, 2.2.1.1 слова «Показатель 11» заменить словами «Показатель 2»;

в пунктах 2.2.1.2, 2.2.1.3, 2.2.1.4, 2.2.1.5, 2.2.1.6 слова «Показатель 12» заменить словами «Показатель 2»;

в пункте 2.2.1.8 слова «Показатель 12» заменить словами «Показатель 3»;

в пункте 2.3.1 слова «Показатель 17» заменить словами «Показатель 5»;

в пункте 2.4.1 слова «Показатель 14» заменить словами «Показатель 6»;

в пункте 2.5.1 слова «Показатель 15-16» заменить словами «Показатели 7-8»;

12) раздел 4 «Информация по ресурсному обеспечению подпрограммы «Развитие дошкольного образования городского округа Саранск» изложить в новой редакции согласно приложению 6 к настоящему постановлению;

13) в паспорте подпрограммы «Развитие дополнительного образования городского округа Саранск»:

в разделе «Этапы и сроки реализации подпрограммы» цифры «2020» заменить цифрами «2021»;

раздел «Ресурсное обеспечение подпрограммы» изложить в следующей редакции:

«

Ресурсное обеспечение подпрограммы	Источником финансирования подпрограммы являются средства бюджета городского округа Саранск. Объемы финансирования подпрограммы носят прогнозный характер и подлежат ежегодному уточнению при принятии бюджета на соответствующий финансовый год. Общий объем финансирования подпрограммы – 1 575 284,8 тыс. руб. 2016 год: 274 529,4 тыс. руб., 2017 год: 295 814,1 тыс. руб., 2018 год: 280 281,5 тыс. руб., 2019 год: 137 255 тыс. руб., 2020 год: 293 702,1 тыс. руб., 2021 год: 293 702,1 тыс. руб.
------------------------------------	---

»;

14) в разделе 2 «Цели, задачи и целевые показатели (индикаторы) эффективности реализации подпрограммы, основные ожидаемые конечные результаты, сроки и этапы реализации подпрограммы» подпрограммы «Развитие дополнительного образования городского округа Саранск»:

таблицу 14 изложить в новой редакции согласно приложению 7 к настоящему постановлению;

в части пятой цифры «2020» заменить цифрами «2021»;

15) в таблице 15 раздела 3 «Характеристика основных мероприятий подпрограммы «Развитие дополнительного образования городского округа Саранск»:

цифры «2020» заменить цифрами «2021»;

слова «Показатель 1,2» заменить словами «Показатель 1»;

16) раздел 4 «Информация по ресурсному обеспечению подпрограммы «Развитие дополнительного образования городского округа Саранск» изложить в новой редакции согласно приложению 8 к настоящему постановлению;

17) в паспорте подпрограммы «Другие вопросы в области образования»:

в разделе «Этапы и сроки реализации подпрограммы» цифры «2020» заменить цифрами «2021»;

раздел «Ресурсное обеспечение подпрограммы» изложить в следующей редакции:

«

Ресурсное обеспечение подпрограммы	Источником финансирования подпрограммы являются средства бюджета городского округа Саранск. Объемы финансирования подпрограммы носят прогнозный характер и подлежат ежегодному уточнению при принятии бюджета на соответствующий финансовый год. Общий объем финансирования подпрограммы – 304 057,9 тыс. руб. 2016 год: 38872,1 тыс. руб., 2017 год: 40927,7 тыс. руб., 2018 год: 47269,7 тыс. руб., 2019 год: 53662,8 тыс. руб., 2020 год: 61662,8 тыс. руб., 2021 год: 61662,8 тыс. руб.
------------------------------------	---

»;

18) в разделе 2 «Цели, задачи и целевые показатели (индикаторы) эффективности реализации подпрограммы, основные ожидаемые конечные результаты, сроки и этапы реализации подпрограммы» подпрограммы «Другие вопросы в области образования»:

таблицу 17 изложить в новой редакции согласно приложению 9 к настоящему постановлению;

в части пятой цифры «2020» заменить цифрами «2021»;

19) в таблице 18 раздела 3 «Характеристика основных мероприятий подпрограммы «Другие вопросы в области образования» цифры «2020» заменить цифрами «2021»;

20) раздел 4 «Информация по ресурсному обеспечению подпрограммы «Другие вопросы в области образования» изложить в новой редакции согласно приложению 10 к настоящему постановлению.

2. Контроль за исполнением настоящего постановления возложить на Заместителя Главы городского округа Саранск - Директора Департамента по социальной политике Администрации городского округа Саранск.

3. Настоящее постановление вступает в силу со дня его официального опубликования.

Глава городского округа Саранск **П. Н. Тултаев**

Приложение 1
к постановлению Администрации
городского округа Саранск
от 23 ноября 2018 г. № 2715

Сведения о целевых показателях Программы и их значениях								
№ п/п	Наименование показателя	Единица измерения	Значение показателей					
			2016	2017	2018	2019	2020	2021
	Подпрограмма «Развитие общеобразовательных учреждений городского округа Саранск»							
1	Выполнение доведенного муниципального задания по предоставлению общедоступного и бесплатного начального общего, основного общего и среднего общего образования по основным общеобразовательным программам	чел.	30195	30937	31465	32528	32528	32528
2	Количество общеобразовательных организаций, отвечающих современным требованиям к организации образовательного процесса	ед.	43	44	45	45	45	45
3	Количество муниципальных общеобразовательных организаций, нуждающихся в реконструкции, текущем и капитальном ремонте	ед.	11	9	8	8	8	8
4	Количество педагогических работников, принимающих участие в конкурсах профессионального мастерства	чел.	1580	1610	1620	1630	1650	1650



5	Количество обучающихся муниципальных общеобразовательных организаций, принимающих участие в олимпиадах и конкурсах муниципального, регионального и всероссийского уровней	чел.	6250	6300	6310	6320	6400	6430
6	Количество общеобразовательных организаций, оснащенных компьютерной техникой, оргтехникой, современными электронными учебными ресурсами и специализированными программами	ед.	39	40	42	45	45	45
7	Количество общеобразовательных организаций, средства противопожарной безопасности которых приведены в соответствие с нормативными требованиями	ед.	43	45	45	45	45	45
8	Рост спортивных достижений обучающихся в специализированных классах (кадетские, юдовские, спортивные и др. классы) по сравнению с предыдущим годом	%	10	11	11	11	11	11
9	Количество обучающихся, охваченных организованным отдыхом в каникулярный период	чел.	3370	3380	3380	3400	3420	3420
10	Предоставление обучающимся муниципальных общеобразовательных организаций из малоимущих семей питания с освобождением от оплаты его стоимости	чел.	5700	6000	6300	6300	6300	6300
11	Предоставление меры социальной поддержки по освобождению от оплаты стоимости питания обучающимся с ограниченными возможностями здоровья в муниципальных общеобразовательных организациях	чел.	730	730	730	730	730	730
Подпрограмма «Развитие дошкольного образования городского округа Саранск»								
12	Выполнение доведенного муниципального задания по реализации образовательных программ дошкольного образования и воспитания	чел.	16900	17200	17840	18330	18450	18450
13	Количество вводимых в эксплуатацию муниципальных дошкольных образовательных организаций	ед.	1	1	1	2	2	1
14	Доля муниципальных дошкольных образовательных организаций, здания которых находятся в аварийном состоянии или требуют капитального ремонта	%	5,4	5,2	4,17	4,17	4,17	4,17
15	Доля детей в возрасте от 3 до 7 лет, охваченных услугами дошкольного образования от общего количества детей, нуждающихся в получении данного вида услуг	%	100	100	100	100	100	100
16	Доля муниципальных дошкольных образовательных организаций, предметно-развивающая среда которых соответствует современным требованиям	%	75	77	79	81	81	83
17	Доля муниципальных дошкольных образовательных организаций, соответствующих современным требованиям безопасности	%	100	100	100	100	100	100
18	Доля педагогических работников, участвующих в муниципальных конкурсах профессионального мастерства	%	2,2	2,3	2,4	2,5	2,5	2,5
19	Доля муниципальных дошкольных образовательных организаций, внедряющих инновационные направления в образовательной деятельности	%	100	100	100	100	100	100
Подпрограмма «Развитие дополнительного образования городского округа Саранск»								
20	Выполнение муниципального задания по предоставлению услуг дополнительного образования детям в сфере образования, культуры, искусства и спорта, в общей численности детей, обучающихся в общеобразовательных организациях	чел.	13767	13770	13770	13770	13770	13770
Подпрограмма «Другие вопросы в области образования»								
21	Выполнение муниципального задания по оказанию муниципальных услуг по организационно - методическому и информационному обеспечению деятельности образовательных организаций городского округа Саранск	чел.	20552	20552	20552	20552	20552	20552
22	Выполнение муниципального задания по осуществлению технического надзора при проведении ремонта (включая капитальный) муниципальных учреждений социальной сферы	ед.	139	171	174	174	174	174
23	Выполнение муниципального задания по оказанию муниципальных услуг по организации предоставления специализированной помощи детям, испытывающим трудности в обучении, социальной адаптации и развитии, нуждающимся в психолого-педагогической помощи	Чел.	1600	1600	1600	1600	1600	1600

Приложение 2
к постановлению Администрации
городского округа Саранск
от 23 ноября 2018 г. № 2715

Раздел 5. Ресурсное обеспечение Программы
Общий объем финансирования Программы – 18 164 907,6 тыс. руб.
Объемы и источники финансирования носят прогнозный характер и подлежат ежегодному уточнению и корректировке при принятии бюджета на соответствующий финансовый год.
Таблица 6

№ п/п	Наименование программы, подпрограммы программы	Ответственный исполнитель	Источники финан-сирования	Всего	Расходы, тыс. рублей в том числе:					
					2016	2017	2018	2019	2020	2021
1	«Развитие системы образования городского округа Саранск»	Управление образования Департа-мента по социальной политике Админи-страции городского округа Саранск, МУ «Информационно-методический центр», МОУ, Департамент перспективного разви-тия Администрации городского округа Са-ранск, Управление культуры, МУ «Город-ская психолого-медико-педагогическая консультация»	Всего	18164907,6	2890338,5	2988546,7	3253122,6	2787752,4	3122573,7	3122573,7
			ФБ	137 855,5	661,8	0,0	137193,7	0,0	0,0	0,0
			РБ	12333003,8	1853595,0	1984622,9	2247075,2	2048861,3	2099424,7	2099424,7
			МБ	5694048,3	1036081,7	1003923,8	868853,7	738891,1	1023149,0	1023149,0
1.1	Развитие общеобразовательных организаций городского округа Саранск		Всего	8872964,3	1281990,9	1467157,2	1479684,1	1466540,3	1588795,9	1588795,9
			ФБ	661,8	661,8	0,0	0,0	0,0	0,0	0,0
			РБ	7135698,0	1039458,4	1117332,6	1195448,2	1243363,4	1270047,7	1270047,7
			МБ	1736604,5	241870,7	349824,6	284235,9	223176,9	318748,2	318748,2
1.2	Развитие дошкольного образования в город-ском округе Саранск		всего	7412600,6	1294946,1	1184647,7	1445887,3	1130293,7	1178412,9	1178412,9
			ФБ	137 193,7	0,0	0,0	137 193,7	0,0	0,0	0,0
			РБ	5197305,8	814136,6	867290,3	1 051 627,0	805497,9	829377,0	829377,0
			МБ	2078101,1	480809,5	317357,4	257066,6	324795,8	349035,9	349035,9
1.3	Развитие дополнительного образования в го-родском округе Саранск		МБ	1575284,8	274529,4	295814,1	280281,5	137255,6	293702,1	293702,1
1.4	Другие вопросы в области образования		МБ	304057,9	38872,1	40927,7	47269,7	53662,8	61662,8	61662,8

где ФБ - федеральный бюджет;
РБ - республиканский бюджет (бюджет РМ);
МБ - местный бюджет (бюджет г.о. Саранск)

Приложение 3
к постановлению Администрации
городского округа Саранск
от 23 ноября 2018 г. № 2715

Таблица 8

№ п/п	Показатель (индикатор) (наименование)	Единица измерения	Значение показателей				
			2016	2017	2018	2019	2020
1.	Выполнение доведенного муниципального задания по предоставлению общедоступного и бесплатного начального общего, основного общего и среднего общего образования по основным общеобразовательным программам	чел.	30195	30937	31465	32528	32528
2.	Количество общеобразовательных организаций, отвечающих современным требованиям к организации образовательного процесса	ед.	43	44	45	45	45

3.	Количество муниципальных общеобразовательных организаций, нуждающихся в реконструкции, текущем и капитальном ремонте	ед.	11	9	8	8	8	8
4.	Количество педагогических работников, принимающих участие в конкурсах профессионального мастерства	чел.	1580	1610	1620	1630	1650	1650
5.	Количество обучающихся муниципальных общеобразовательных организаций, принимающих участие в олимпиадах и конкурсах муниципального, регионального и всероссийского уровней	чел.	6250	6300	6310	6320	6400	6430
6.	Количество общеобразовательных организаций, оснащенных компьютерной техникой, оргтехникой, современными электронными учебными ресурсами и специализированными программами	ед.	39	40	42	45	45	45
7.	Количество общеобразовательных организаций, средства противопожарной безопасности которых приведены в соответствие с нормативными требованиями	ед.	43	45	45	45	45	45
8.	Рост спортивных достижений обучающихся в специализированных классах (кадетские, юидовские, спортивные и др. классы) по сравнению с предыдущим годом	%	10	11	11	11	11	11
9.	Количество обучающихся, охваченных организованным отдыхом в каникулярный период	чел.	3370	3380	3380	3400	3420	3420
10.	Предоставление обучающимся муниципальных общеобразовательных организаций из малоимущих семей питания с освобождением от оплаты его стоимости	чел.	5700	6000	6300	6300	6300	6300
11.	Предоставление меры социальной поддержки по освобождению от оплаты стоимости питания обучающимся с ограниченными возможностями здоровья в муниципальных общеобразовательных организациях	чел.	730	730	730	730	730	730

Приложение 4
к постановлению Администрации
городского округа Саранск
от 23 ноября 2018 г. № 2715

Раздел 4. Информация по ресурсному обеспечению подпрограммы «Развитие общеобразовательных организаций городского округа Саранск»
Общий объем финансирования подпрограммы составляет 8 872 964,3 тыс. руб., в том числе: из них: 2016 год – 1 281 990,9 тыс. руб., 2017 г. – 1 467 157,2 тыс. руб.; 2018 г. – 1 479 684,1 тыс. руб., 2019 г. – 1 466 540,3 тыс. руб.; 2020 г. – 1 588 795,9 тыс. руб., 2021 г.- 1 588 795,9 тыс. руб.

№ п/п	Наименование программы, подпрограммы программы, основного мероприятия программы, мероприятия подпро- граммы	Источники финанси- рования	Расходы (тыс. руб.)						
			Всего	2016	2017	2018	2019	2020	2021
	Развитие общеобразовательных организаций городского округа Саранск	Всего	8 872 964,3	1281990,9	1467157,2	1479684,1	1466540,3	1588795,9	1588795,9
		ФБ	661,8	661,8	0,0	0,0	0,0	0,0	0,0
		РБ	7 135 698,0	1039458,4	1117332,6	1195448,2	1243363,4	1270047,7	1270047,7
		МБ	1736604,5	241870,7	349824,6	284235,9	223176,9	318748,2	318748,2
1	Предоставление услуг по организации общедоступного и бесплатного начального общего, основного общего и сред- него общего образования по основным общеобразователь- ным программам	всего	7880869,4	1144621,8	1190311,5	1334733,0	1358511,9	1426345,6	1426345,6
		РБ	6607958,8	969413,7	979450,4	1109627,8	1167335,3	1191065,8	1191065,8
		МБ	1272910,6	175208,1	210861,1	225105,2	191176,6	235279,8	235279,8
2	Реализация государственных полномочий по организации предоставления обучающимся в муниципальных общеоб- разовательных организациях из малоимущих семей питания с освобождением от оплаты его стоимости, а также предо- ставление меры социальной поддержки по освобождению от оплаты стоимости питания обучающимся с ограниченными возможностями здоровья в муниципальных общеобразова- тельных организациях	всего	473745,8	59710,4	66010,1	84032,5	86028,4	88982,2	88982,2
		РБ	412117,4	52687,0	54767,7	70670,8	76028,1	78981,9	78981,9
		МБ	61628,4	7023,4	11242,4	13361,7	10000,3	10000,3	10000,3
3	Реконструкция, капитальный ремонт и дополнительное осна- щение оборудованием	всего	425444,0	58968,9	191051,6	44587,3	9300,0	60768,1	60768,1
		ФБ	661,8	661,8	0,0	0,0	0,0	0,0	0,0
		РБ	88360,6	7383,0	72506,5	8471,1	0,0	0,0	0,0
		МБ	336421,6	50924,1	118545,1	36116,2	9300,0	60768,1	60768,1
3.1	Строительство объекта «Средняя школа во 2 микрорайоне ЖК «Юбилейный»	МБ	1500,0	1500,0	0,0	0,0	0,0	0,0	0,0
3.2	Завершение реконструкции МОУ «Средняя общеобразова- тельная школа № 10» (ул. Солнечная)	всего	138650,4	14600,0	124050,4	0,0	0,0	0,0	0,0
		РБ	66003,7	0,0	66003,7	0,0	0,0	0,0	0,0
		МБ	72646,7	14600,0	58046,7	0,0	0,0	0,0	0,0
3.3	Капитальный ремонт и дополнительное оснащение обору- дованием	всего	262380,8	36278,3	62657,4	43108,90	5800,00	57268,10	57268,10
		ФБ	661,8	661,8	0,0	0,0	0,0	0,0	0,0
		РБ	22356,9	7383,0	6502,8	8471,1	0,0	0,0	0,0
		МБ	239362,1	28233,5	56154,6	34637,80	5800,00	57268,10	57268,10
3.4.	в т.ч. оснащение оборудованием	МБ	22912,8	6590,6	4343,80	1478,4	3500,0	3500,0	3500,0
4	Кадры в образовании	всего	10786,1	2100,1	2313,1	1872,9	1500,0	1500,0	1500,0
		РБ	3000,0	1000,0	1500,0	500,0	0,0	0,0	0,0
		МБ	7786,1	1100,1	813,1	1372,9	1500,0	1500,0	1500,0
5	Одаренные дети	МБ	1226,2	206,2	220,0	200,0	200,0	200,0	200,0
6	Информатизация образования	МБ	9223,6	1131,4	1298,1	1094,1	1900,0	1900,0	1900,0
7	Безопасность образовательных организаций	МБ	3656,6	62,0	730,0	764,6	700,0	700,0	700,0
8	Растим патриотов России	МБ	7650,9	1139,3	1201,9	1709,7	1200,0	1200,0	1200,0
9	Каникулы	всего	60361,7	14050,8	14020,9	10690,0	7200,0	7200,0	7200,0
		РБ	24261,2	8974,7	9108,0	6178,5	0,0	0,0	0,0
		МБ	36100,5	5076,1	4912,9	4511,5	7200,0	7200,0	7200,0

где ФБ - федеральный бюджет;
РБ - республиканский бюджет(бюджет РМ);
МБ - местный бюджет (бюджет г.о. Саранск).

Приложение 5
к постановлению Администрации
городского округа Саранск
от 23 ноября 2018 г. № 2715

№п/п	Показатель (индикатор) (наименование)	Единица измерения	Значения показателей					
			2016	2017	2018	2019	2020	2021
1	Выполнение доведенного муниципального задания по реализации освоения образовательных программ дошкольного образования и воспитания	чел.	16900	17200	17840	18330	18450	18450
2	Количество вводимых в эксплуатацию МДОУ	ед.	1	1	1	2	2	1
3	Доля МДОУ, здания которых находятся в аварийном состоянии или требуют капитального ремонта	%	5,4	5,2	4,17	4,17	4,17	4,17
4	Доля детей в возрасте от 3 до 7 лет, охваченных услугами дошкольного образования от общего количества детей, нуждающихся в получении данного вида услуг	%	100	100	100	100	100	100
5	Доля муниципальных дошкольных образовательных организаций, предметно-развивающая среда которых соответствует современным требо- ваниям	%	75	77	79	81	81	83
6	Доля МДОУ, соответствующих современным требованиям безопасности	%	100	100	100	100	100	100
7	Доля педагогических работников МДОУ, участвующих в муниципальных конкурсах профессионального мастерства	%	2,2	2,3	2,4	2,5	2,5	2,5
8	Доля МДОУ, внедряющих инновационные направления деятельности	%	100	100	100	100	100	100



Приложение 6
к постановлению Администрации
городского округа Саранск
от 23 ноября 2018 г. № 2715

Раздел 4. Информация по ресурсному обеспечению подпрограммы «Развитие дошкольного образования городского округа Саранск»
Объемы финансирования подпрограммы (таблица 13) носят прогнозный характер и подлежат ежегодному уточнению при принятии бюджета на соответствующий финансовый год. Общий объем финансирования подпрограммы составляет 7 412 600,6 тыс. руб., в том числе: из них: 2016 г. - 1 294 946,1 тыс. руб.; 2017 г. – 1 184 647,7 тыс. руб.; 2018 г. –1 445 887,3 тыс. руб.; 2019 г. – 1 130 293,7 тыс. руб.; 2020 г. – 1 178 412,9 тыс. руб.; 2021 г.- 1 178 412,9 тыс. руб.

Таблица 13

№ п/п	Наименование программы, подпрограммы программы, основного мероприятия программы, мероприятия подпрограммы	Источники финансирования	Всего	Расходы (тыс. руб.)					
				2016	2017	2018	2019	2020	2021
	Развитие дошкольного образования городского округа Саранск	всего	7412600,6	1294946,1	1184647,7	1445887,3	1130293,7	1178412,9	1178412,9
		ФБ	137 193,7	0,0	0,0	137 193,7	0,0	0,0	0,0
		РБ	5197305,8	814136,6	867290,3	1 051 627,0	805497,9	829377,0	829377,0
		МБ	2078101,1	480809,5	317357,4	257066,6	324795,8	349035,9	349035,9
1	Предоставление услуг по реализации освоения образовательных программ дошкольного образования и воспитания	всего	6497366,0	997454,2	1083149,8	1223423,9	1012110,1	1090614,0	1090614,0
		РБ	5163007,4	814136,6	867290,3	1017328,6	805497,9	829377,0	829377,0
		МБ	1334358,6	183317,6	215859,5	206095,3	206612,2	261237,0	261237,0
2	Строительство, реконструкция, капитальный ремонт зданий муниципальных дошкольных образовательных организаций	Всего	897640,5	292694,1	98849,4	220667,0	115399,8	85015,1	85015,1
		ФБ	137193,7	0,0	0,0	137193,7	0,0	0,0	0,0
		РБ	34 298,4	0	0	34 298,4	0,0	0,0	0,0
		МБ	726148,4	292694,1	98849,4	49174,9	115399,8	85015,1	85015,1
2.1	Завершение строительства МАДОУ «Центр развития ребенка - детский сад № 6» (корпус 2) по ул. Первомайская	МБ	76800,0	76800,0	0,0	0,0	0,0	0,0	0,0
2.2	Строительство объекта «Детский сад на 240 мест по пр. 70 лет Октября»	МБ	33911,4	30877,4	3034,0	0,0	0,0	0,0	0,0
2.3	Комплексная застройка многоэтажными жилыми домами на участке между ул. Волгоградская и автодорогой на с. Кочкурово (1 микрорайон). Детский сад на 240 мест	МБ	4994,4	4994,4	0,0	0,0	0,0	0,0	0,0
2.4	Строительство объекта «Детский сад на 240 мест по ул. Титова»	МБ	98478,4	58224,3	40254,1	0,0	0,0	0,0	0,0
2.5	Строительство объекта «Детский сад по ул. Т. Бибиной»	Всего	217058,5	2558,8	427,7	181187,3	32884,7	0,0	0,0
		ФБ	137193,7	0,0	0,0	137193,7	0,0	0,0	0,0
		РБ	34298,4	0,0	0,0	34298,4	0,0	0,0	0,0
		МБ	45566,4	2558,8	427,7	9695,2	32884,7	0,0	0,0
2.6	Строительство объекта «Детский сад по ул. Мичурина в р. п. Ялга»	МБ	2459,3	1228,9	1230,4	0,0	0,0	0,0	0,0
2.7	Проведение капитального и текущего ремонта зданий и сооружений муниципальных дошкольных образовательных организаций	МБ	463938,5	118010,3	53903,2	39479,7	82515,1	85015,1	85015,1
3	Модернизация предметно-развивающей среды муниципальных образовательных организаций	МБ	12231,7	2935,5	1878,6	1016,2	2133,8	2133,8	2133,8
3.1	Приобретение мебели, оборудования, мягкого инвентаря и игрушек	МБ	6702,8	2106,4	910,0	956,4	910,0	910,0	910,0
3.2.	Оснащение оборудованием	МБ	5528,9	829,1	968,6	59,8	1223,8	1223,8	1223,8
4	Безопасность участников воспитательно-образовательного процесса	МБ	3041,3	1292,1	346,0	353,2	350,0	350,0	350,0
5	Кадры дошкольного образования	МБ	2321,1	570,2	423,9	427,0	300,0	300,0	300,0

где ФБ - федеральный бюджет;
РБ - республиканский бюджет(бюджет РМ);
МБ - местный бюджет (бюджет г.о. Саранск).

Приложение 7
к постановлению Администрации
городского округа Саранск
от 23 ноября 2018 г. № 2715

Таблица 14

№ п/п	Показатель (индикатор) (наименование)	Единица измерения	Значения показателей					
			2016	2017	2018	2019	2020	2021
1	Выполнение муниципального задания по предоставлению услуг дополнительного образования детям в сфере образования, культуры, искусства и спорта, в общей численности детей, обучающихся в общеобразовательных учреждениях	чел.	13767	13770	13770	13770	13770	13770

Приложение 8
к постановлению Администрации
городского округа Саранск
от 23 ноября 2018 г. № 2715

Раздел 4. Информация по ресурсному обеспечению подпрограммы «Развитие дополнительного образования городского округа Саранск»
Общий объем финансирования подпрограммы составляет 1 575284,8 тыс. руб., в том числе: из них: 2016 г. - 274 529,4 тыс. руб.; 2017 г. – 295 814,1 тыс. руб.; 2018 г. 280281,5 тыс. руб.; 2019 г.- 137 255,6 тыс. руб.; 2020 г. – 293 702,1 тыс. руб., 293702,1 тыс. руб.

Таблица 16

№ п/п	Наименование мероприятия подпрограммы	Источники финансирования	Всего	Расходы (тыс. руб.)					
				2016	2017	2018	2019	2020	2021
	«Развитие дополнительного образования городского округа Саранск»	МБ	1575284,8	274529,4	295814,1	280281,5	137255,6	293702,1	293702,1
1	Предоставление услуг дополнительного образования детям в сфере образования, культуры, искусства и спорта	МБ	1573834,5	274159,0	295568,2	280281,5	136977,6	293424,1	293424,1
2	Оснащение оборудованием организаций дополнительного образования	МБ	1450,3	370,4	245,9	0,0	278,0	278,0	278,0
2.1	Приобретение учебного оборудования для нужд МУДО «ЦДТ № 2»	МБ	136,7	24,3	24,8	0,0	29,2	29,2	29,2
2.2	Приобретение учебного оборудования для нужд МУДО «ЦДТ № 1»	МБ	49,1	24,8	24,3	0,0	0,0	0,0	0,0
2.3	Приобретение учебного оборудования для нужд МУДО «ЦЭВ»	МБ	211,4	20,4	27,8	0,0	54,4	54,4	54,4
2.4	Приобретение учебного оборудования для нужд МУДО «ДДТ»	МБ	494,4	49,2	49,2	0,0	132,0	132,0	132,0
2.5	Приобретение учебного оборудования для нужд МУДО «ДЮСШ № 1»	МБ	445,4	230,9	99,0	0,0	38,5	38,5	38,5
2.6	Приобретение учебного оборудования для нужд МУДО «ДЮСШ № 4»	МБ	113,3	20,8	20,8	0,0	23,9	23,9	23,9

где МБ - местный бюджет (бюджет г.о. Саранск)

Приложение 9
к постановлению Администрации
городского округа Саранск
от 23 ноября 2018 г. № 2715

Таблица 17

№	Показатель (индикатор) (наименование)	Единица измерения	Значение показателя					
			2016	2017	2018	2019	2020	2021

1	Выполнение муниципального задания по оказанию муниципальной услуги по организационно - методическому и информационному обеспечению деятельности образовательных организаций городского округа Саранск	чел.	20552	20552	20552	20552	20552	20552
2	Выполнение муниципального задания по осуществлению технического надзора при проведении ремонта (включая капитальный) муниципальных учреждений социальной сферы	ед.	139	171	174	174	174	174
3	Выполнение муниципального задания по оказанию муниципальной услуги по организации предоставления специализированной помощи детям, испытывающим трудности в обучении, социальной адаптации и развитии, нуждающимся в психолого-педагогической помощи	чел.	1600	1600	1600	1600	1600	1600

Приложение 10
к постановлению Администрации
городского округа Саранск
от 23 ноября 2018 г. № 2715

Раздел 4. Информация по ресурсному обеспечению подпрограммы «Другие вопросы в области образования»
Объемы финансирования подпрограммы (таблица 16) носят прогнозный характер и подлежат ежегодному уточнению при принятии бюджета на соответствующий финансовый год. Общий объем финансирования подпрограммы составляет 304 057,9 тыс. руб., в том числе: из них: 2016 год – 38 872,1 тыс. руб., 2017 г. – 40 927,7 тыс. руб.; 2018 г. – 47269,7 тыс. руб., 2019 г. – 53 662,8 тыс. руб.; 2020 г. – 61 662,8 тыс. руб., 2021 г. - 61 662,8 тыс.руб.

N п/п	Наименование программы, подпрограммы программы, основного мероприятия программы, мероприятия подпрограммы	Источники финансирования	Всего	Расходы (тыс. руб.)					
				2016	2017	2018	2019	2020	2021
	Подпрограмма «Другие вопросы в области образования»	МБ	304 057,9	38872,1	40927,7	47269,7	53662,8	61662,8	61662,8
1	Обеспечение деятельности МУ «Городская психолого-медико-педагогическая консультация»	МБ	12690,1	1798,6	2051,1	2210,1	2210,1	2210,1	2210,1
2	Обеспечение деятельности МУ «Информационно-методический центр»	МБ	32160,6	5777,7	5782,1	5150,2	5150,2	5150,2	5150,2
2.1	в т.ч. оснащение оборудованием	МБ	8,9	8,9	0,0	0,0	0,0	0,0	0,0
3	Обеспечение деятельности МУ «Ремонтно-строительная служба»	МБ	161846,3	15389,4	16676,3	26142,8	29212,6	37212,6	37212,6
3.1	в т. ч. оснащение оборудованием	МБ	161,3	62,9	9,8	88,6	0,0	0,0	0,0
4	Обеспечение деятельности МКУ «Центр финансово-экономического обеспечения учреждений социальной сферы»	МБ	97360,9	15906,4	16418,2	13766,6	17089,9	17089,9	17089,9

где МБ - местный бюджет (бюджет г.о. Саранск).

ПОСТАНОВЛЕНИЕ
ГЛАВЫ ГОРОДСКОГО ОКРУГА САРАНСК

от 26 марта 2020 г.

№ 142-ПГ

Об отказе в предоставлении разрешения на отклонение от предельных параметров разрешенного строительства на земельном участке с кадастровым номером 13:23:1008010:5 расположенном по адресу: Республика Мордовия, г. Саранск, ул. 2-я Промышленная, дом 11

Принимая во внимание заявление Белова Олега Александровича от 6 февраля 2020 года (вх. № 1323/5-53 от 6 февраля 2020 года), в соответствии со статьей 28 Федерального закона от 6 октября 2003 года № 131-ФЗ «Об общих принципах организации местного самоуправления в Российской Федерации», статьей 40 Градостроительного кодекса Российской Федерации, постановлением Главы городского окру-

га Саранск от 17 февраля 2020 года № 53-ПГ «О вынесении на публичные слушания вопроса о предоставлении разрешения на отклонение от предельных параметров разрешенного строительства на земельном участке с кадастровым номером 13:23:1008010:5 расположенном по адресу: Республика Мордовия, г. Са-ранск, ул. 2-я Промышленная, дом 11», с учетом протокола публичных слушаний, проведенных 20 марта 2020 года, заключения о результатах публичных слушаний, опубликованного в газете «Саранский Вест-ник» от 18 марта 2020 года № 4 (4), иных прилагаемых документов **постановляю:**

1. Отказать Белову Олегу Александровичу в предоставлении разрешения на отклонение от предельных параметров разрешенного строительства на земельном участке с кадастровым номером 13:23:1008010:5 площадью 4 709 кв. м, расположенном по адресу: Республика Мордовия, г. Саранск, ул. 2-я Промышлен-ная, дом 11, в части увеличения максимального процента площади застройки земельного участка до 95 %.

2. Контроль за исполнением настоящего постановления возложить на Заместителя Главы городско-го округа Саранск – Директора Департамента перспективного развития Администрации городского окру-га Саранск.

Глава городского округа Саранск

П. Н. Тултаев

ПОСТАНОВЛЕНИЕ
АДМИНИСТРАЦИИ ГОРОДСКОГО ОКРУГА САРАНСК

от 03 февраля 2020 г.

№ 158

О внесении изменений в постановление Администрации городского округа Саранск от 26 июня 2015 года № 1879 «Об утверждении муниципальной программы «Развитие физической культуры, спорта и здорового образа жизни населения городского округа Саранск»

В соответствии с Федеральным законом от 6 октября 2003 года № 131-ФЗ «Об общих принципах ор-ганизации местного самоуправления в Российской Федерации» и руководствуясь Уставом городского округа Саранск, Администрация городского округа Саранск **постановляет:**

1. Внести в муниципальную программу «Развитие физической культуры, спорта и здорового образа жизни населения городского округа Саранск», утвержденную постановлением Администрации городско-го округа Саранск от 26 июня 2015 года № 1879 «Об утверждении муниципальной программы «Разви-тие физической культуры, спорта и здорового образа жизни населения городского округа Саранск» (с из-менениями, внесенными постановлениями Администрации городского округа Саранск от 31 марта 2016 года № 1280, от 10 мая 2016 года № 1627, от 27 февраля 2017 года № 400, от 30 августа 2017 года № 1914, от 2 ноября 2017 года № 2493, от 9 февраля 2018 года № 319, от 25 июля 2018 года № 1685, от 18 октя-бря 2018 года № 2411, от 4 февраля 2019 года № 211, от 29 апреля 2019 года № 843, от 28 июня 2019 года № 1208, от 1 октября 2019 года №1742, от 6 декабря 2019 года № 2144) (далее – Программа), сле-дующие изменения:

1) в наименовании Программы слово «целевая» исключить;
2) в паспорте Программы:
по тексту паспорта слово «МЦП» заменить словом «программы», слово «целевой» исключить;
позицию «Наименование муниципальной целевой программы» изложить в следующей редакции:

Наименование муниципальной программы	Муниципальная программа «Развитие физической культуры, спорта и здорового образа жизни населения городского округа Саранск»
--------------------------------------	---

»;
позицию «Ресурсное обеспечение программы» изложить в следующей редакции:

«	
Ресурсное обеспечение программы	Общий объем финансирования Программы – 111380,64 тыс. руб., в том числе по годам: - 2015 год – 12921,4 тыс. руб.; - 2016 год – 13139,1 тыс. руб.; - 2017 год – 13416,0 тыс. руб.; - 2018 год – 14827,3 тыс. руб.; - 2019 год – 13771,54 тыс. руб.; - 2020 год – 14435,1 тыс. руб.; - 2021 год – 14435,1 тыс. руб.; - 2022 год – 14435,1 тыс. руб.

»,
3) наименование раздела II изложить в следующей редакции:
«Раздел II. Цели, задачи, целевые показатели (индикаторы) эффективности реализации программы, описание ожидаемых конечных результатов реализации программы»;
4) в наименовании, по тексту раздела III слово «целевой» исключить;
5) в наименовании раздела IV слово «целевой» исключить;
6) в разделе V слово «целевой» исключить;
7) в наименовании раздела VI слово «целевой» исключить;
8) в наименовании, по тексту раздела VII слово «целевой» исключить;
9) по тексту раздела VIII слово «целевой» исключить;
10) в приложении 2 к Программе слово «целевой» исключить;
11) приложение 3 к Программе изложить в новой редакции согласно приложению к настоящему по-становлению.

2. Контроль за исполнением настоящего постановления возложить на Заместителя Главы городско-го округа Саранск – Директора Департамента по социальной политике Администрации городского окру-га Саранск.

3. Настоящее постановление вступает в силу со дня его официального опубликования.

Глава городского округа Саранск

П.Н. Тултаев

Приложение
к постановлению Администрации
городского округа Саранск
от 03 февраля 2020 г. № 158
«Приложение 3
к муниципальной программе
«Развитие физической культуры,
спорта и здорового образа жизни
населения городского округа Саранск»

РЕСУРСНОЕ ОБЕСПЕЧЕНИЕ

И ПРОГНОЗНАЯ (СПРАВОЧНАЯ) ОЦЕНКА РАСХОДОВ ЗА СЧЕТ ВСЕХ ИСТОЧНИКОВ ФИНАНСИРОВАНИЯ НА РЕАЛИЗАЦИЮ МУНИЦИПАЛЬНОЙ ПРОГРАММЫ «РАЗВИТИЕ ФИЗИЧЕСКОЙ КУЛЬТУРЫ, СПОРТА И ЗДОРОВОГО ОБРАЗА ЖИЗНИ НАСЕЛЕНИЯ ГОРОДСКОГО ОКРУГА САРАНСК»

№ п/п	Наименование программы, основного ме-роприятия программы	Ответственный исполнитель, участники программы	Источники финанси-рования	Расходы, тыс.руб.								
				Всего	в том числе							
					2015 г.	2016 г.	2017 г.	2018 г.	2019 г.	2020 г.	2021 г.	2022 г.
1	2	3	4	5	6	7	8	9	10	11	12	13
1	Муниципальная программа «Развитие фи-зической культуры, спорта и здорового образа жизни населения городского окру-га Саранск»	Управление по развитию физической культуры, спортивной инфраструктуры и мо-лодежной политике Департамента по социальной политике Администрации город-ского округа Саранск (далее – УФС)	МБ	111380,64	12921,4	13139,1	13416,0	14827,3	13771,54	14435,1	14435,1	14435,1
1.1	Совершенствование организации физи-ческого воспитания детей и учащейся мо-лодежи	УФС, Управление образования Департамента по социальной политике Администрации городского округа Саранск (далее – УО), Управление культуры Департамента по социальной политике Администрации городского округа Саранск (далее – УК)	МБ	8875,1	1910,0	1310,0	899,3	750,1	225,8	1159,9	1310,0	1310,0
1.2	Организация спортивно-массовой работы на предприятиях и в организациях всех форм собственности	УО, УК, УФС	МБ	1290,0	200,0	100,0	200,0	200,0	90,0	100,0	200,0	200,0
1.3	Организация физкультурно-оздоровительной и спортивной работы среди инвалидов	УО, УК, УФС	МБ	1186,2	180,0	156,2	180,0	180,0	50,0	80,0	180,0	180,0



1.4	Медицинское обеспечение и врачебный контроль за занимающимися физической культурой и спортом	УО, УК, УФС	МБ	390,1	60,0	-	80,1	50,0	50,0	50,0	50,0	50,0
1.5	Организация работы по реализации Всероссийского физкультурно-спортивного комплекса ГТО	УО, УК, УФС	МБ	781,2	518,8	100,0	62,4	100,0	0,00	0,00	0,00	0,00
1.6	Обеспечение деятельности муниципальных учреждений городского округа Саранск	УО, УК, УФС	МБ	94124,8	10052,6	10658,9	11665,9	12256,8	13185,2	12335,2	11985,1	11985,1
1.7	Организация физкультурно-оздоровительной и спортивной работы по видам спорта	УО, УК, УФС	МБ	4733,24	-	814,0	328,3	1290,4	170,54	710,0	710,0	710,0

где МБ – местный бюджет (бюджет городского округа Саранск)».

ПОСТАНОВЛЕНИЕ
АДМИНИСТРАЦИИ ГОРОДСКОГО ОКРУГА САРАНСК

от 03 марта 2020г. № 334

О внесении изменений в постановление Администрации городского округа Саранск от 9 июня 2014 года № 1509 «Об утверждении схемы размещения рекламных конструкций в Ленинском районе (центральная часть) г. Саранска»

Руководствуясь частью 5.8 статьи 19 Федерального закона от 13 марта 2006 года № 38-ФЗ «О рекламе», требованиями статьи 17.1 Федерального закона от 26 июля 2006 года № 135-ФЗ «О защите конкуренции», в соответствии с постановлением Правительства Республики Мордовия от 12 августа 2013 года № 334 «О мерах по реализации положений Федерального закона от 13 марта 2006 года № 38-ФЗ «О рекламе», принимая во внимание заключение Министерства печати и информации Республики Мордовия от 17 февраля 2020 года № 85, Администрация городского округа Саранск **постановляет:**

1. Внести в схему размещения рекламных конструкций в Ленинском районе (центральная часть) г. Саранска, утвержденную постановлением Администрации городского округа Саранск от 9 июня 2014 года № 1509 «Об утверждении схемы размещения рекламных конструкций в Ленинском районе (центральная часть) г. Саранска» (с изменениями, внесенными постановлениями Администрации городского округа Саранск от 2 августа 2018 года № 1735, от 11 декабря 2018 года № 2824, от 3 апреля 2019 года № 630, от 23 апреля 2019 года № 791, от 23 мая 2019 года № 953, от 2 июля 2019 года № 1227, от 8 ноября 2019 года № 1971, от 2 декабря 2019 года № 2103, от 9 января 2020 года № 1, от 30 января 2020 года № 140, от 14 февраля 2020 года № 242), изменения, изложив позиции 80, 81 в новой редакции согласно приложению к настоящему постановлению.

2. Контроль за исполнением настоящего постановления возложить на Заместителя Главы городского округа Саранск – Директора Департамента перспективного развития Администрации городского округа Саранск.

3. Настоящее постановление вступает в силу со дня его официального опубликования.

И. о. Главы городского округа Саранск

И. Н. Бутякин

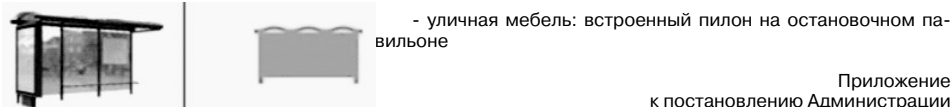


ОБЩАЯ ЧАСТЬ

Внесение изменений в Схему размещения рекламных конструкций на территории Ленинского района (центральная часть) г. Саранска осуществляется в соответствии с Федеральным законом от 13.03.2006 г. № 38-ФЗ «О рекламе» (в ред. от 07.05.2013 г.), постановления Правительства Республики Мордовия от 12.08.2013 г. № 334 «О мерах по реализации положений Федерального закона от 13 марта 2006 г. № 38-ФЗ «О рекламе», ГОСТа 52044-2003 Наружная реклама на автомобильных дорогах и территориях городских и сельских поселений. Общие технические требования к средствам наружной рекламы. Правила размещения.».

Изменения, вносимые в Схему, согласовываются с органами государственной власти Республики Мордовия. Схема размещения рекламных конструкций является открытой и общедоступной, подлежит обязательному опубликованию в порядке, установленном законодательством.

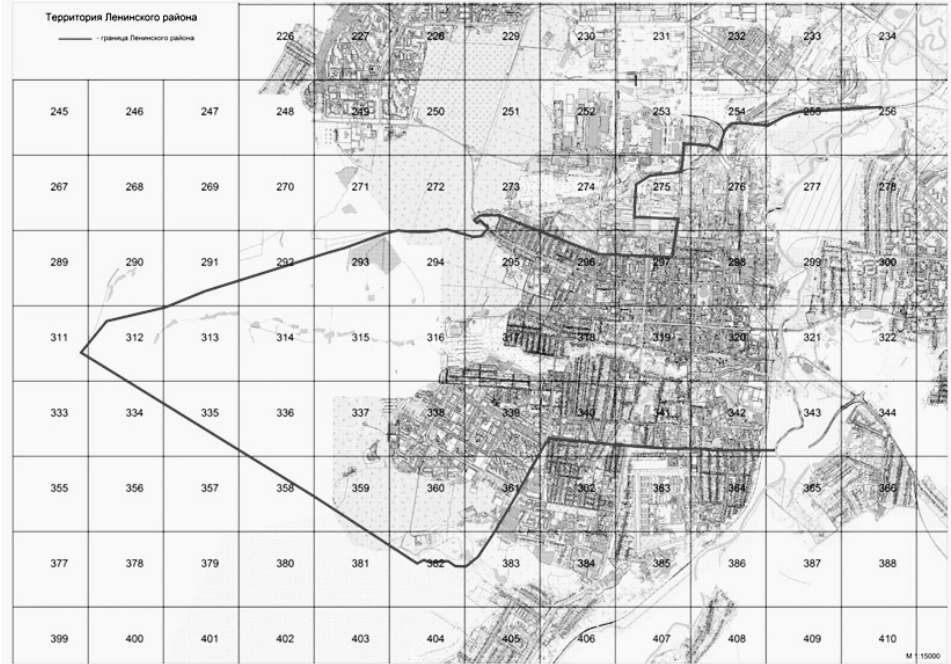
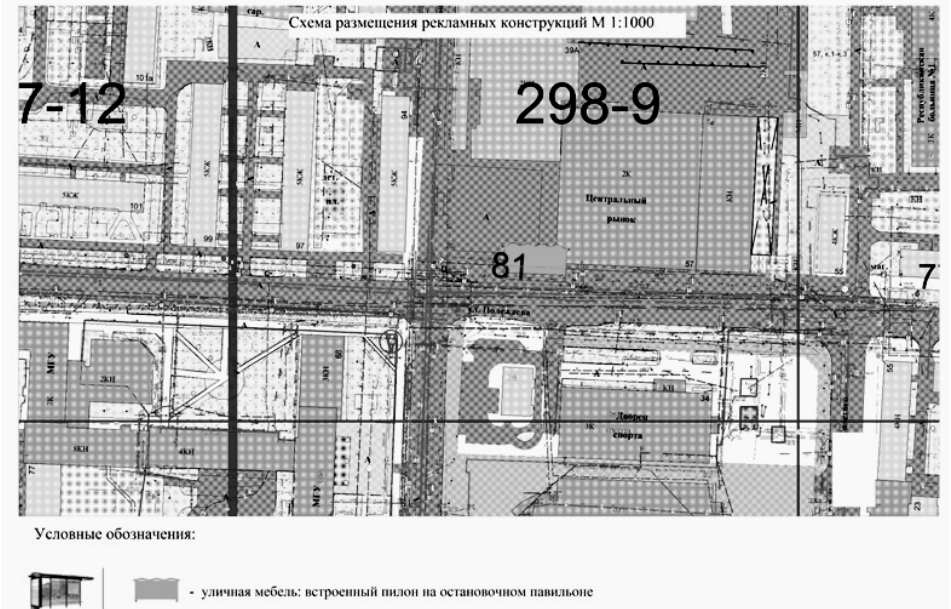
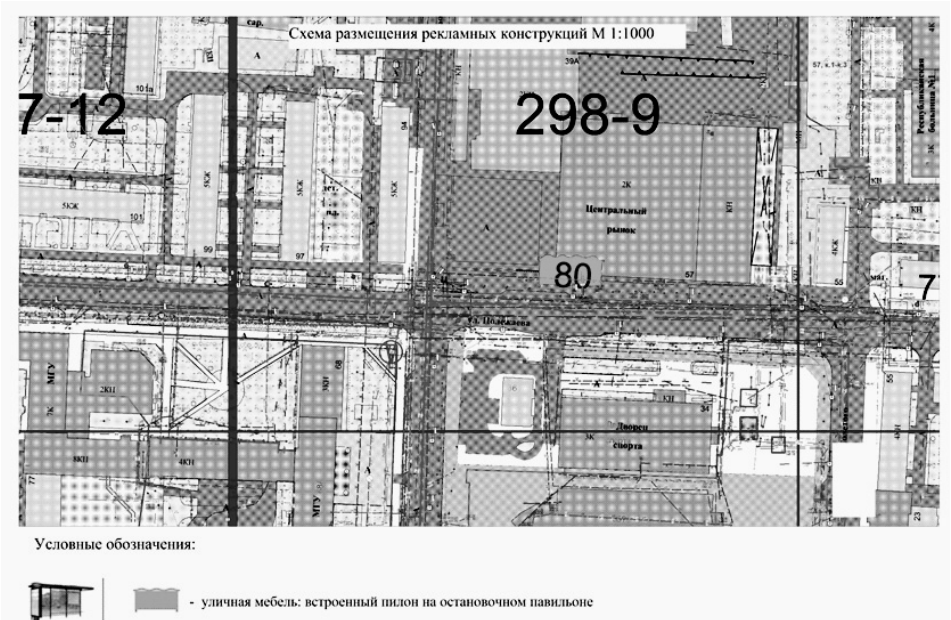
В демонстрационном материале территория Ленинского района (центральная часть) представлена в виде ситуационного плана, который разбит на квадраты, в пределах каждого квадрата расположены рамки (например № 298-8). В пределах одной или двух рамок отображается: объект рекламы (согласно условным обозначениям), номер (сквозная нумерация), место расположения рекламной конструкции, тип конструкции, вид конструкции, формат информационного поля, описание.



Приложение
к постановлению Администрации
городского округа Саранск
от 03 марта 2020 г. № 334

№ квадрата на карте	№ точки на карте	Место расположения рекламной конструкции	S информационного поля (кв.м.)	Тип и вид рекламной конструкции	Технические характеристики рекламной конструкции	Фотофиксация
1	2	3	4	5	6	7
298-9	80	г. Саранск, ул. Полежаева (в районе здания № 57) № 1	4, 32 кв. м	уличная мебель: встроенный пилон на остановочном павильоне	Техническое описание: 2-х сторонняя конструкция, установленная на конструктивных элементах остановочного павильона. Каркас: стальной профиль. Опорная стойка: стальная профильная труба прямоугольного сечения. Фундамент: заглубляемый. Облицовка: алюминий или композитный материал. Остекление: закаленное стекло. Освещение: внутренняя подсветка.	

298-9	81	г. Саранск, ул. Полежаева (в районе здания № 57) № 2	4, 32 кв. м	уличная мебель: встроенный пилон на остановочном павильоне	Техническое описание: 2-х сторонняя конструкция, установленная на конструктивных элементах остановочного павильона. Каркас: стальной профиль. Опорная стойка: стальная профильная труба прямоугольного сечения. Фундамент: заглубляемый. Облицовка: алюминий или композитный материал. Остекление: закаленное стекло. Освещение: внутренняя подсветка.	
-------	----	--	-------------	--	--	--



ПОСТАНОВЛЕНИЕ
АДМИНИСТРАЦИИ ГОРОДСКОГО ОКРУГА САРАНСК

от 03 марта 2020 г.

№ 335

О внесении изменения в постановление Администрации городского округа Саранск от 17 февраля 2014 года № 389 «Об утверждении схемы размещения рекламных конструкций в Пролетарском районе г. Саранска»

Руководствуясь частью 5.8 статьи 19 Федерального закона от 13 марта 2006 года № 38-ФЗ «О рекламе», требованиями статьи 17.1 Федерального закона от 26 июля 2006 года № 135-ФЗ «О защите конкуренции», в соответствии с постановлением Правительства Республики Мордовия от 12 августа 2013 года № 334 «О мерах по реализации положений Федерального закона от 13 марта 2006 года № 38-ФЗ «О рекламе», принимая во внимание заключение Министерства печати и информации Республики Мордовия от 17 февраля 2020 года № 84, Администрация городского округа Саранск **постановляет**:

1. Внести в схему размещения рекламных конструкций в Пролетарском районе г. Саранска, утвержденную постановлением Администрации городского округа Саранск от 17 февраля 2014 года № 389 «Об утверждении схемы размещения рекламных конструкций в Пролетарском районе г. Саранска» (с изменениями, внесенными постановлениями Администрации городского округа Саранск от 2 июля 2014 года № 1707, от 31 октября 2016 года № 3151, от 19 февраля 2018 года № 368, от 20 апреля 2018 года № 945, от 7 сентября 2018 года № 2085, от 3 апреля 2019 года № 632, от 23 апреля 2019 года № 792, от 21 июня 2019 года № 1160, от 4 сентября 2019 года № 1602, от 2 декабря 2019 года № 2104, от 17 декабря 2019 года № 2228, от 27 декабря 2019 года № 2318), изменение, изложив позицию 48 в новой редакции согласно приложению к настоящему постановлению.

2. Контроль за исполнением настоящего постановления возложить на Заместителя Главы городского округа Саранск – Директора Департамента перспективного развития Администрации городского округа Саранск.

3. Настоящее постановление вступает в силу со дня его официального опубликования.

И.о. Главы городского округа Саранск

И.Н. Бутякин

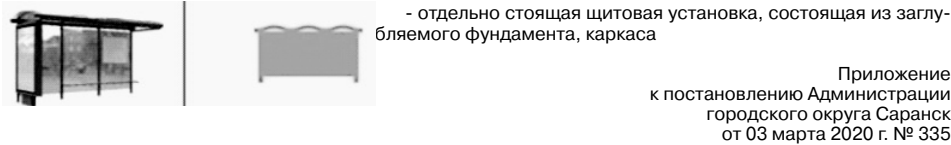


ОБЩАЯ ЧАСТЬ

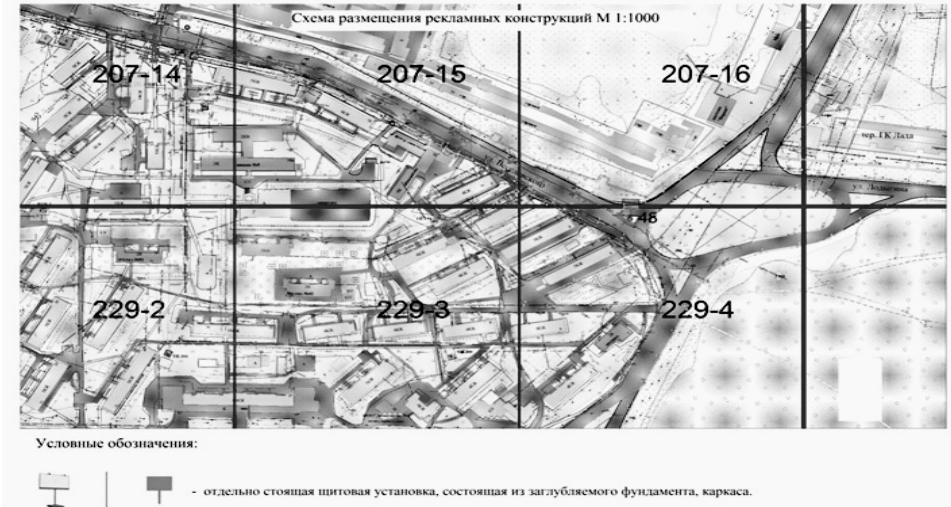
Внесение изменений в Схему размещения рекламных конструкций на территории Пролетарского района г. Саранска осуществляется в соответствии с Федеральным законом от 13.03.2006 г. № 38-ФЗ «О рекламе» (в ред. от 07.05.2013 г.), постановления Правительства Республики Мордовия от 12.08.2013 г. № 334 «О мерах по реализации положений Федерального закона от 13 марта 2006 г. № 38-ФЗ «О рекламе», ГОСТа 52044-2003 Наружная реклама на автомобильных дорогах и территориях городских и сельских поселений. Общие технические требования к средствам наружной рекламы. Правила размещения.».

Изменения, вносимые в Схему, согласовываются с органами государственной власти Республики Мордовия. Схема размещения рекламных конструкций является открытой и общедоступной, подлежит обязательному опубликованию в порядке, установленном законодательством.

В демонстрационном материале территория Пролетарского район представлена в виде ситуационного плана, который разбит на квадраты, в пределах каждого квадрата расположены рамки (например № 229-4). В пределах одной или двух рамок отображается: объект рекламы (согласно условным обозначениям), номер (сквозная нумерация), место расположения рекламной конструкции, тип конструкции, вид конструкции, формат информационного поля, описание.



№ квадрата на карте	№ точки на карте	Место расположения рекламной конструкции	S информационного поля (кв.м.)	Тип и вид рекламной конструкции	Технические характеристики рекламной конструкции	Фотофиксация
1	2	3	4	5	6	7
229-4	48	г. Саранск, ул. Веселовского (напротив жилого дом № 4)	36,0 кв. м (3,0 м x 6,0 м x 2)	Отдельно стоящая щитовая установка, состоящая из заглубляемого фундамента, каркаса.	Техническое описание: 2-х сторонняя конструкция, установленная на собственной опоре Каркас: металлический швеллер Опорная стойка: профильная труба прямоугольного или круглого сечения Высота опорной стойки – не менее 4,5 м Фундамент - монолитный из тяжелого бетона Освещение: наружное	



ПОСТАНОВЛЕНИЕ
АДМИНИСТРАЦИИ ГОРОДСКОГО ОКРУГА САРАНСК

от 25 марта 2020 г.

№ 481

О приостановлении проведения личного приема граждан Главой городского округа Саранск и должностными лицами Администрации городского округа Саранск на период действия режима повышенной готовности, введенного на территории Республики Мордовия

В связи с угрозой распространения на территории Российской Федерации новой коронавирусной инфекции (2019-nCoV), в соответствии со статьей 14 Федерального закона от 21 декабря 1994 года № 68-ФЗ «О защите населения и территорий от чрезвычайных ситуаций природного и техногенного характера», а также в целях обеспечения соблюдения положений Федерального закона от 30 марта 1999 года № 52-ФЗ «О санитарно-эпидемиологическом благополучии населения», постановлений Главного государственного санитарного врача Российской Федерации от 24 января 2020 года № 2 «О дополнительных мероприятиях по недопущению завоза и распространения новой коронавирусной инфекции, вызванной 2019-nCoV», от 2 марта 2020 года № 5 «О дополнительных мерах по снижению рисков завоза и распространения новой коронавирусной инфекции (2019-nCoV)», руководствуясь Указом Главы Республики Мордовия от 17 марта 2020 года № 78-УГ «О введении на территории Республики Мордовия режима повышенной готовности и принятии дополнительных мер по защите населения от новой коронавирусной инфекции COVID-2019», п. 14 Плана неотложных мероприятий по предупреждению распространения коронавирусной инфекции (COVID-19) в Республике Мордовия, утвержденного распоряжением Главы Республики Мордовия от 19 марта 2020 года № 145-РГ, Администрация городского округа Саранск **постановляет**:

1. Приостановить личный прием граждан Главой городского округа Саранск и должностными лицами Администрации городского округа Саранск на период действия режима повышенной готовности, введенного на территории Республики Мордовия.

2. Рекомендовать гражданам подавать документы в Администрацию городского округа Саранск посредством отправления по электронной почте на адреса: saransk@moris.ru или post@adm-saransk.ru или по почте по адресу: г. Саранск, ул. Советская, д. 30.

3. Контроль за исполнением настоящего постановления возложить на Заместителя Главы городского округа Саранск – Руководителя Аппарата Администрации городского округа Саранск.

4. Настоящее постановление вступает в силу с момента его подписания.

Глава городского округа Саранск

П.Н. Тултаев

ПОСТАНОВЛЕНИЕ
АДМИНИСТРАЦИИ ГОРОДСКОГО ОКРУГА САРАНСК

от 25 марта 2020 г.

№ 486

О проведении аукциона по продаже объекта незавершенного строительства

В соответствии с постановлением Правительства Российской Федерации от 3 декабря 2014 года № 1299 «О утверждении Правил проведения публичных торгов по продаже объектов незавершенного строительства», пунктом 1 статьи 239.1 Гражданского кодекса Российской Федерации Администрация городского округа Саранск **постановляет**:

1. Провести аукцион по продаже объекта незавершенного строительства по следующему лоту:

Лот № 1 – объект незавершенного строительства, расположенный по адресу: Республика Мордовия, г. Саранск, ул. Гайдара.

Кадастровый номер объекта незавершенного строительства – 13:23:1105066:320.

Площадь объекта незавершенного строительства – 285,5 кв. м (площадь застройки 234,8 кв. м).

Степень готовности объекта незавершенного строительства по данным Единого государственного реестра недвижимости – 20%.

Запись регистрации права собственности на объект незавершенного строительства – № 13-13/001-13/001/053/2016-8373/2 от 28 октября 2016 года.

Информация об обременении предмета аукциона – не зарегистрировано.

Собственник объекта незавершенного строительства – Козлов Игорь Юрьевич.

Сведения о земельном участке, в границах которого расположен объект незавершенного строительства, и не являющемся предметом аукциона:

кадастровый номер земельного участка – 13:23:1105066:103;

площадь земельного участка – 986 кв. м;

категория земель – земли населенных пунктов;

вид разрешенного использования земельного участка – для размещения объекта бытового обслуживания (автомойки).

Начальная цена предмета аукциона – 103 120,00 руб. (сто три тысячи сто двадцать рублей 00 копеек).

Размер задатка - 90% от начальной цены предмета аукциона – 92 808,00 руб. (девяносто две тысячи восемьсот восемь рублей 00 копеек).

Шаг аукциона – 1% от начальной цены предмета аукциона – 1031,02 руб. (одна тысяча тридцать один рубль 2 копейки).

2. Определить организатором аукциона Казенное учреждение городского округа Саранск «Градостроительство».

3. Настоящее постановление подлежит официальному опубликованию и размещению на официальном сайте www.torgi.gov.ru.

Глава городского округа Саранск

П.Н. Тултаев

ПОСТАНОВЛЕНИЕ
АДМИНИСТРАЦИИ ГОРОДСКОГО ОКРУГА САРАНСК

от 26 марта 2020 г.

№ 490

Об утверждении документации по внесению изменений в документацию по планировке территории, ограниченной Северо-восточным шоссе, железной дорогой, Привокзальной площадью, пр. Ленина, Александровским шоссе (в районе промышленной зоны) г. Саранска, включая проект межевания, в части изменения межевания территории в районе Александровского шоссе г. Саранска

В соответствии с Федеральным законом от 6 октября 2003 года № 131-ФЗ «Об общих принципах организации местного самоуправления в Российской Федерации», статьями 45, 46 Градостроительного кодекса Российской Федерации, постановлением Администрации городского округа Саранск от 21 марта 2014 года № 760 «Об утверждении документации по планировке территории, ограниченной Северо-восточным шоссе, железной дорогой, Привокзальной площадью, пр. Ленина, Александровским шоссе (в районе промышленной зоны) г. Саранска, включая проект межевания» (с изменениями, внесенными постановлениями Администрации городского округа Саранск от 1 февраля 2017 года № 211, от 26 марта 2018 года № 699, от 10 октября 2018 года № 2320, от 13 мая 2019 года № 895), постановлением Администрации городского округа Саранск от 20 ноября 2017 года № 2641 «О внесении изменений в документацию по планировке территории, ограниченной Северо-восточным шоссе, железной дорогой, Привокзальной площадью, пр. Ленина, Александровским шоссе (в районе промышленной зоны) г. Саранска, включая проект межевания, в части изменения межевания территории в районе Александровского шоссе г. Саранска», постановлением Главы городского округа Саранск от 12 февраля 2020 года № 46-ПГ «О вы-



несении на публичные слушания документации по внесению изменений в документацию по планировке территории, ограниченной Северо-восточным шоссе, железной дорогой, Привокзальной площадью, пр. Ленина, Александровским шоссе (в районе промышленной зоны) г. Саранска, включая проект межевания, в части изменения межевания территории в районе Александровского шоссе г. Саранска», с учетом протокола публичных слушаний по документации по внесению изменений в документацию по планировке территории, ограниченной Северо-восточным шоссе, железной дорогой, Привокзальной площадью, пр. Ленина, Александровским шоссе (в районе промышленной зоны) г. Саранска, включая проект межевания, в части изменения межевания территории в районе Александровского шоссе г. Саранска, проведенных5 марта 2020 года, заключения о результатах публичных слушаний, опубликованногов газете «Саранский Вестник»от 18 марта 2020 года № 4, иных прилагаемых документов Администрации городского округа Саранск **постановляет:**

1. Утвердитьдокументацию по внесению изменений в документацию по планировке территории, ограниченной Северо-восточным шоссе, железной дорогой, Привокзальной площадью, пр. Ленина, Александровским шоссе (в районе промышленной зоны) г. Саранска, включая проект межевания, в части изменения межевания территории в районе Александровского шоссе г. Саранска согласно приложению к настоящему постановлению (заказчик – ООО «Газнефть-инвест»).
2. Считать документацию, указанную в пункте 1 настоящего постановления, действующей при полном выполнении требований, предъявляемых действующими на момент реализации документации Генеральным планом городского округа Саранск и Правилами землепользования и застройки городского округа Саранск.
3. Контроль за исполнением настоящего постановления возложить на Заместителя Главы городского круга Саранск – Директора Департамента перспективного развития Администрации городского округа Саранск.
4. Настоящее постановление вступает в силу со дня его официального опубликования.

Глава городского округа Саранск

П.Н. Тултаев

Приложение
к постановлению Администрации
городского округа Саранск
от 26 марта 2020г. № 490

Составдокументации по внесению изменений в документацию по планировке территории, ограниченной Северо-восточным шоссе, железной дорогой, Привокзальной площадью, пр. Ленина, Александровским шоссе (в районе промышленной зоны) г. Саранска, включая проект межевания, в части изменения межевания территории в районе Александровского шоссе г. Саранск

№ п/п	Наименование документа
1	Пояснительная записка
2	Графическая часть
	Проект межевания территории
2.1	Основная часть проекта межевания территории
2.1.1	Схема расположения проектируемой территории в составе ранее разработанной документации по планировке территории М 1:10 000
2.1.2	Чертеж межевания территорииМ 1:1000
2.2	Материалы по обоснованию проекта межевания территории
2.2.1	Чертеж границ существующих земельных участков. Чертеж местоположения существующих объектов капитального строительства. Чертеж границ зон с особыми условиями использования территории М 1:1000

Полный текст опубликован в официальном сетевом издании
<https://pravo.adm-saransk.ru/>

ПОСТАНОВЛЕНИЕ
АДМИНИСТРАЦИИ ГОРОДСКОГО ОКРУГА САРАНСК

от 26 марта 2020 г.

№ 491

Об утверждении документации по внесению изменений в документацию по планировке территории, ограниченной улицами А.Невского, Осипенко, П. Морозова, Евсеева г. Саранска, включая проект межевания, в части изменения планировки территории (проект планировки территории, проект межевания территории) земельных участков с кадастровыми номерами 13:23:1113249:102 и 13:23:1113249:103

В соответствии с Федеральным законом от 6 октября 2003 года № 131-ФЗ «Об общих принципах организации местного самоуправления в Российской Федерации», статьями 45, 46 Градостроительного кодекса Российской Федерации, постановлением Администрации городского округа Саранск от 12 июля 2011 года № 1897 «Об утверждении документации по планировке территории, ограниченной ул. А. Невского, Осипенко, П. Морозова, Евсеева г. Саранска, включая проект межевания»(с изменениями, внесенными постановлением Администрации городского округа Саранск от 22 мая 2017 года № 1092, от 10 июля 2017 года № 1455, от 19 ноября 2018 года № 2646, от 1 марта 2019 года № 438, от 3 апреля 2019 года № 636, от 9 апреля 2019 года № 686, от 24 апреля 2019 года № 803, от 10 июня 2019 года № 1084), постановлением Администрации городского округа Саранск от 23 декабря 2019 года № 2259 «О подготовке документации по внесению изменений в документацию по планировке территории, ограниченной улицами А.Невского, Осипенко, П. Морозова, Евсеева г. Саранска, включая проект межевания, в части изменения планировки территории (проект планировки территории, проект межевания территории) земельных участков с кадастровыми номерами 13:23:1113249:102 и 13:23:1113249:103», постановлением Главы городского округа Саранск от 12 февраля2020 года № 47-ПГ «О вынесении на публичные слушания документации по внесению изменений в документацию по планировке территории, ограниченной улицами А.Невского, Осипенко, П. Морозова, Евсеева г. Саранска, включая проект межевания, в части изменения планировки территории (проект планировки территории, проект межевания территории) земельных участков с кадастровыми номерами 13:23:1113249:102 и 13:23:1113249:103», с учетом протокола публичных слушаний по документации по внесению изменений в документацию по планировке территории, ограниченной улицами А.Невского, Осипенко, П. Морозова, Евсеева г. Саранска, включая проект межевания, в части изменения планировки территории (проект планировки территории, проект межевания территории) земельных участков с кадастровыми номерами 13:23:1113249:102 и 13:23:1113249:103, проведенных 5 марта 2019 года, заключения о результатах публичных слушаний, опубликованного в газете «Саранский Вестник» от 18 марта 2020 года № 4, иных прилагаемых документов Администрация городского округа Саранск **постановляет:**

1. Утвердить документацию по внесению изменений в документацию по планировке территории, ограниченной улицами А.Невского, Осипенко, П. Морозова, Евсеева г. Саранска, включая проект межевания, в части изменения планировки территории (проект планировки территории, проект межевания территории) земельных участков с кадастровыми номерами 13:23:1113249:102 и 13:23:1113249:103 согласно приложению к настоящему постановлению (заказчик – Кабаев Е. Г.).
2. Считать документацию, указанную в пункте 1 настоящего постановления, действующей при полном выполнении требований, предъявляемых действующими на момент реализации документации Генеральным планом городского округа Саранск и Правилами землепользования и застройки городского округа Саранск.
3. Контроль за исполнением настоящего постановления возложить на Заместителя Главы городского округа Саранск – Директора Департамента перспективного развития Администрации городского округа Саранск.
4. Настоящее постановление вступает в силу со дня его официального опубликования.

Глава городского округа Саранск

П.Н. Тултаев

Приложение
к постановлению Администрации
городского округа Саранск
от 26 марта 2020 г. № 491

Состав документации по внесению изменений в документацию по планировке территории, ограниченной улицами А.Невского, Осипенко, П. Морозова, Евсеева г. Саранска, включая проект межевания, в части изменения планировки территории (проект планировки территории, проект межевания территории) земельных участков с кадастровыми номерами 13:23:1113249:102 и 13:23:1113249:103

№ п/п	Наименование документа
1.	Пояснительная записка
2.	Графическая часть
2.1.	Основная часть проекта планировки территории:
2.1.1.	Чертеж планировки территории. Чертеж красных линий. М 1:500
2.2.	Материалы по обоснованию проекта планировки территории:
2.2.1.	Схема расположения элемента планировочной структуры в системе ранее разработанного проекта планировки территории М 1:3000

2.2.2.	Результаты инженерных изысканий
2.2.3	Схема, отображающая местоположение существующих объектов капитального строительства, в том числе линейных объектов, объектов, подлежащих сносу, объектов незавершенного строительства, а также проходы к водным объектам общего пользования и их береговым полосам М 1:500
2.2.4.	Схема организации движения транспорта и пешеходов М 1:500
2.2.5.	Схема границ зон с особыми условиями использования территории М 1:500
2.2.6.	Схема вертикальной планировки, инженерной подготовки и инженерной защиты территории М 1:500
2.3.	Основная часть проекта межевания территории:
2.3.1.	Чертеж межевания территории М 1:500
2.4.	Материалы по обоснованию проекта межевания территории:
2.4.1.	Чертеж границ существующих земельных участков. Чертеж местоположения существующих объектов капитального строительства М 1:500
2.4.2.	Чертеж границ зон с особыми условиями использования территории М 1:500

Полный текст опубликован в официальном сетевом издании <https://pravo.adm-saransk.ru/>

ПОСТАНОВЛЕНИЕ
АДМИНИСТРАЦИИ ГОРОДСКОГО ОКРУГА САРАНСК

от 26 марта 2020 г.

№ 492

О подготовке документации по внесению изменений в документацию по планировке территории, ограниченной автодорогой на Ульяновск, улицами 1-я Промышленная и 2-я Промышленная г. Саранска, включая проект межевания, в части изменения планировки территории (проект межевания территории) земельного участка с кадастровым номером 13:23:1008009:63, расположенного в районе ул. 2-я Промышленная г. Саранска, земельный участок 1В

Принимая во внимание обращение общества с ограниченной ответственностью «Агростроймонтаж» от 27февраля 2020 года №1, в соответствии со статьями 43, 45, 46 Градостроительного кодекса Российской Федерации, постановлением Администрации городского округа Саранск от 17марта 2014 года № 686 «Об утверждении документации по планировке территории, ограниченной дорогой на Ульяновск, улицами 1-я Промышленная и 2-я Промышленная г. Саранска, включая проект межевания» (с изменениями, внесенными постановлениями Администрации городского округа Саранск от 22мая 2017 года № 1095, от 16августа 2017 года № 1794, от 29 ноября 2017 года № 2701, от 6 июля 2018 года № 1527, от 6 августа 2018 года № 1756, от 18 декабря 2018 года № 2947, от 1 марта 2019 года № 444, от 24 апреля 2019 года № 806, от 3 июня 2019 года № 1044) Администрация городского округа Саранск **постановляет:**

1. Разрешить обществу с ограниченной ответственностью «Агростроймонтаж» подготовку документации по внесению изменений в документацию по планировке территории, ограниченной автодорогой на Ульяновск, улицами 1-я Промышленная и 2-я Промышленная г. Саранска, включая проект межевания, в части изменения планировки территории (проект межевания территории) земельного участка с кадастровым номером 13:23:1008009:63, расположенного в районе ул. 2-я Промышленная г. Саранска, земельный участок 1В.
2. Утвердить задание на подготовку документации по внесению изменений в документацию по планировке территории, ограниченной автодорогой на Ульяновск, улицами 1-я Промышленная и 2-я Промышленная г. Саранска, включая проект межевания, в части изменения планировки территории (проект межевания территории) земельного участка с кадастровым номером 13:23:1008009:63, расположенного в районе ул. 2-я Промышленная г. Саранска, земельный участок 1В, согласно приложению к настоящему постановлению.
3. Обществу с ограниченной ответственностью «Агростроймонтаж» согласовать разработанную документацию в Департаменте перспективного развития Администрации городского округа Саранск до момента вынесения проекта на публичные слушания.
4. Контроль за исполнением настоящего постановления возложить на Заместителя Главы городского округа Саранск – Директора Департамента перспективного развития Администрации городского округа Саранск.
5. Настоящее постановление вступает в силу со дня его официального опубликования.

Глава городского округа Саранск

П. Н. Тултаев

Приложение
к постановлению Администрации
городского округа Саранск
от 26 марта 2020 г. № 492

ЗАДАНИЕ НА ПОДГОТОВКУ ДОКУМЕНТАЦИИ ПО ПЛАНИРОВКЕ ТЕРРИТОРИИ (ПРОЕКТ МЕЖЕВАНИЯ ТЕРРИТОРИИ)

№ п/п	Перечень основных указаний и требований	Изложение указаний
1.	Вид документации	Документацияпо внесению изменений в документацию по планировке территории, ограниченной автодорогой на Ульяновск, улицами1-я Промышленная и 2-я Промышленная г. Саранска, включая проект межевания, в части изменения планировки территории (проект межевания территории) земельного участка с кадастровым номером 13:23:1008009:63, расположенного в районе ул. 2-я Промышленная г. Саранска, земельный участок 1В
2.	Заказчик документации	ООО «Агростроймонтаж»
3.	Основание для разработки документации	Обращение ООО «Агростроймонтаж» от 27февраля 2020г. № 1, постановление Администрации городского округа Саранск от 17 марта 2014 года № 686 «Об утверждении документации по планировке территории, ограниченной дорогой на Ульяновск, улицами 1-я Промышленная и 2-я Промышленная г. Саранска, включая проект межевания»(с изменениями, внесенными постановлениями Администрации городского округа Саранск от 22мая 2017 года № 1095, от 16августа 2017 года № 1794, от 29 ноября 2017 года № 2701, от 6 июля 2018 года № 1527, от 6 августа 2018 года № 1756, от 18 декабря 2018 года № 2947, от 1 марта 2019 года № 444, от 24 апреля 2019 года № 806, от 3 июня 2019 года № 1044)
4.	Объект градостроительного планирования или застройки территории, его основные характеристики	Земельный участок с кадастровым номером 13:23:1008009:63, расположенный в районе ул. 2-я Промышленная г. Саранска, земельный участок 1В
5.	Основные требования к составу, содержанию и форме представляемых материалов по этапам разработки документации	Подготовка документации по внесению изменений в документацию по планировке территории, ограниченной автодорогой на Ульяновск, улицами 1-я Промышленная и 2-я Промышленная г. Саранска, включая проект межевания, в части изменения планировки территории (проект межевания территории) земельного участка с кадастровым номером 13:23:1008009:63, расположенного в районе ул. 2-я Промышленная г. Саранска, земельный участок 1В. Проект межевания территории должен быть выполнен в масштабе 1:1000 (при необходимости масштаб может быть изменен по согласованию с Департаментом перспективного развития Администрации городского округа Саранск) и удовлетворять требованиям ст. 43 Градостроительного кодекса РФ (с изменениями), СНиП №11-04-2003 от 29.10.2002 г. «Об утверждении инструкции о порядке разработки, согласования, экспертизы и утверждения градостроительной документации», СП 42 13330.2011 «СНиП 2.07.01-89* Градостроительство. Планировка и застройка городских и сельских поселений», местных нормативов градостроительного проектирования, утвержденных решением Совета депутатов г.о. Саранск от 28.10.2008года №193 (с изменениями), с учетом Генерального плана городского округа Саранск, утвержденного решением Совета депутатов городского округа Саранск от 23.04.2014года №333, а также Правил землепользования и застройки городского округа Саранск, утвержденных решением Совета депутатов городского округа Саранск от 06.05.2016 года № 516 (с изменениями, внесенными решением Совета Депутатов городского округа Саранск от 26.06.2017 года № 87, от 28.12.2017 года № 137, от 25.05.2018 г. № 170), документации по планировке территории, ограниченной дорогой на Ульяновск, улицами 1-я Промышленная и 2-я Промышленная г. Саранска, включая проект межевания, утвержденной постановлением Администрации городского округа Саранск от 17 марта 2014 года № 686 «Об утверждении документации по планировке территории.» (с изменениями, внесенными постановлениями Администрации городского округа Саранск от 22 мая 2017 года № 1095, от 16августа 2017 года № 1794, от 29 ноября 2017 года № 2701, от 6 июля 2018 года № 1527, от 6 августа 2018 года № 1756, от 18 декабря 2018 года № 2947, от 1 марта 2019 года № 444, от 24 апреля 2019 года № 806, от 3 июня 2019 года № 1044). Подготовка проекта межевания территории осуществляется применительно к территории, расположенной в границах одного или нескольких смежных элементов планировочной структуры, границах определенной правилами землепользования и застройки территориальной зоны и (или) границах установленной схемой территориального планирования муниципального района, генеральным планом городского округа Саранск. В проекте межевания территории предусмотреть результаты инженерных изысканий в объеме, предусмотренном разрабатываемой исполнителем работ программой инженерных изысканий, в случаях, если выполнение таких инженерных изысканий для подготовки документации по планировке территории требуется в соответствии Градостроительным кодексом Российской Федерации; Подготовка проекта межевания территории осуществляется для: 1) определения местоположения границ образуемых и изменяемых земельных участков; 2) установления, изменения, отмены красных линий для застроенных территорий, в границах которых не планируется размещение новых объектов капитального строительства, а

		<p>также для установления, изменения, отмены красных линий в связи с образованием и (или) изменением земельного участка, расположенного в границах территории, применительно к которой не предусматривается осуществление деятельности по комплексному и устойчивому развитию территории, при условии, что такие установление, изменение, отмена влекут за собой исключительно изменение границ территории общего пользования.</p> <p>Проект межевания территории состоит из основной части, которая подлежит утверждению, и материалов по обоснованию этого проекта.</p> <p>Основная часть проекта межевания территории включает в себя текстовую часть и чертежи межевания территории.</p> <p>Текстовая часть проекта межевания территории включает в себя:</p> <p>1) перечень и сведения о площади образуемых земельных участков, в том числе возможные способы их образования;</p> <p>2) перечень и сведения о площади образуемых земельных участков, которые будут отнесены к территориям общего пользования или имуществу общего пользования, в том числе в отношении которых предполагаются резервирование и (или) изъятие для государственных или муниципальных нужд;</p> <p>3) вид разрешенного использования образуемых земельных участков в соответствии с проектом планировки территории в случаях, предусмотренных настоящим Кодексом;</p> <p>4) целевое назначение лесов, вид (виды) разрешенного использования лесного участка, количественные и качественные характеристики лесного участка, сведения о нахождении лесного участка в границах особо защитных участков лесов (в случае, если подготовка проекта межевания территории осуществляется в целях определения местоположения границ образуемых и (или) изменяемых лесных участков);</p> <p>5) сведения о границах территории, в отношении которой утвержден проект межевания, содержащие перечень координат характерных точек этих границ в системе координат, используемой для ведения Единого государственного реестра недвижимости. Координаты характерных точек границ территории, в отношении которой утвержден проект межевания, определяются в соответствии с требованиями к точности определения координат характерных точек границ, установленных в соответствии с Градостроительным Кодексом РФ для территориальных зон.</p> <p>На чертежах межевания территории отображаются:</p> <p>1) границы планируемых (в случае, если подготовка проекта межевания территории осуществляется в составе проекта планировки территории) и существующих элементов планировочной структуры;</p> <p>2) красные линии, утвержденные в составе проекта планировки территории, или красные линии, утверждаемые, изменяемые проектом межевания территории в соответствии с Градостроительным кодексом РФ;</p> <p>3) линии отступа от красных линий в целях определения мест допустимого размещения зданий, строений, сооружений;</p> <p>4) границы образуемых и (или) изменяемых земельных участков, условные номера образуемых земельных участков, в том числе в отношении которых предполагаются их резервирование и (или) изъятие для государственных или муниципальных нужд;</p> <p>5) границы публичных сервитутов.</p> <p>При подготовке проекта межевания территории в целях определения местоположения границ образуемых и (или) изменяемых лесных участков их местоположение, границы и площадь определяются с учетом границ и площади лесных кварталов и (или) лесотаксационных выделов, частей лесотаксационных выделов.</p> <p>Материалы по обоснованию проекта межевания территории включают в себя чертежи, на которых отображаются:</p> <p>1) границы существующих земельных участков;</p> <p>2) границы зон с особыми условиями использования территорий;</p> <p>3) местоположение существующих объектов капитального строительства;</p> <p>4) границы особо охраняемых природных территорий;</p> <p>5) границы территорий объектов культурного наследия;</p> <p>6) границы лесничеств, лесопарков, участков лесничеств, лесных кварталов, лесотаксационных выделов или частей лесотаксационных выделов.</p> <p>Подготовка проектов межевания территории осуществляется с учетом материалов и результатов инженерных изысканий в случаях, если выполнение таких инженерных изысканий для подготовки документации по планировке территории требуется в соответствии с настоящим Кодексом. В целях подготовки проекта межевания территории допускается использование материалов и результатов инженерных изысканий, полученных для подготовки проекта планировки данной территории, в течение не более чем пяти лет со дня их выполнения.</p> <p>При подготовке проекта межевания территории определение местоположения границ образуемых и (или) изменяемых земельных участков осуществляется в соответствии с градостроительными регламентами и нормами отвода земельных участков для конкретных видов деятельности, иными требованиями к образуемым и (или) изменяемым земельным участкам, установленными федеральными законами и законами субъектов Российской Федерации, техническими регламентами, сводами правил.</p> <p>В случае, если разработка проекта межевания территории осуществляется применительно к территории, в границах которой предусматривается образование земельных участков на основании утвержденной схемы расположения земельного участка или земельных участков на кадастровом плане территории, срок действия которой не истек, местоположение границ земельных участков в таком проекте межевания территории должно соответствовать местоположению границ земельных участков, образование которых предусмотрено данной схемой.</p> <p>В проекте межевания территории, подготовленном применительно к территории исторического поселения, учитываются элементы планировочной структуры, обеспечение сохранности которых предусмотрено законодательством об охране объектов культурного наследия (памятников истории и культуры) народов Российской Федерации.</p> <p>В случае подготовки проекта межевания территории, расположенной в границах элемента или элементов планировочной структуры, утвержденных проектом планировки территории, в виде отдельного документа общественные обсуждения или публичные слушания не проводятся, за исключением случая подготовки проекта межевания территории для установления, изменения, отмены красных линий в связи с образованием и (или) изменением земельного участка, расположенного в границах территории, в отношении которой не предусматривается осуществление деятельности по комплексному и устойчивому развитию территории, при условии, что такие установление, изменение красных линий влекут за собой изменение границ территории общего пользования.</p>
6.	Состав, исполнители, сроки и порядок предоставления исходной информации для разработки документации	Сбор необходимых исходных данных (сведения по объектам недвижимости: земельные участки, капитальные строения из ФГБУ «ФКП Росреестра» по Республике Мордовия, в том числе выписки В1,Б2,В6) для проекта осуществляется разработчиком документации.
7.	Перечень органов государственной власти Российской Федерации и субъектов Российской Федерации, органов местного самоуправления, согласовывающих данный вид документации	До момента вынесения документации на публичные слушания разработанную документацию по межеванию необходимо согласовать в Департаменте перспективного развития Администрации городского округа Саранск. При наличии замечаний, полученных при согласовании в Департаменте перспективного развития Администрации городского округа Саранск разработчику необходимо в течение 2-х недель осуществить внесение изменений (доработку) в разработанную документацию.
8.	Требования согласовывающих организаций к разрабатываемому виду документации	Согласно существующим нормам
9.	Состав и порядок проведения (в случае необходимости) предпроектных научно-исследовательских работ	При необходимости
10.	Иные требования и условия	Для проведения в дальнейшем процедуры публичных слушаний (в соответствии со ст. 45, 46 ГК) разработчику необходимо обеспечить выступление докладчика на публичных слушаниях и предоставить демонстрационные материалы (формат А1, планшет либо обеспечить демонстрацию проекта в электронном виде). Разработчик обязуется осуществить доработку проекта при наличии замечаний, высказанных на публичных слушаниях (согласно итоговому документу, опубликованному в средствах массовой информации). По итогам проведения публичных слушаний разработчик предоставляет в Департамент перспективного развития Администрации городского округа Саранск разработанную документацию: - 1 экз. - на бумажном носителе и 1 экз. — на электронном носителе в программе AutoCad-2004 (в том числе формат JPEG, PDF). Все графические данные проекта межевания должны быть выполнены в системе СК-13 и обменном формате, необходимом для передачи данных в ФГБУ «ФКП Росреестра» по Республике Мордовия. Электронная версия комплекта документации передается на CD-R диске (дисках). Допускается использовать носители формата CD-RW, DVD-R, DVD-RW. На лицевой поверхности диска должна быть нанесена печатным способом маркировка с указанием: наименования проекта, разработчика, даты изготовления. Диск должен быть упакован в пластиковый бокс, на лицевой поверхности которого также делается соответствующая маркировка.

ПОСТАНОВЛЕНИЕ

АДМИНИСТРАЦИИ ГОРОДСКОГО ОКРУГА САРАНСК

от 26 марта 2020 г.

№ 493

О подготовке документации по внесению изменений в документацию по планировке территории, ограниченной улицами А. Невского, Московская, Республиканская, Серова г. Саранска, включая проект межевания, в части изменения планировки территории (проект межевания территории) земельного участка с кадастровым номером 13:23:0910247:19, расположенного по адресу: РМ, г. Саранск, ул. Ворошилова, д. 18

Принимая во внимание обращение Письмаминой Нины Семеновны от 28 февраля 2020 года, действующей по доверенности, выданной 25 декабря 2018 года, зарегистрированной в реестре за № 13/34-н/13-2018-2-1020, удостоверенной Пронькиной Еленой Юрьевной, нотариусом Саранского нотариально-

го округа Республики Мордовия, за Федорова Александра Борисовича, Брыжинскую Ирину Игоревну, в соответствии со статьями 43, 45, 46 Градостроительного кодекса Российской Федерации, постановлением Администрации городского округа Саранск от 30 января 2012 года № 233 «Об утверждении документации по планировке территории, ограниченной улицами А.Невского, Московская, Республиканская, Серова г. Саранска, включая проект межевания» (с изменениями, внесенными постановлениями Администрации городского округа Саранск от 19 декабря 2016 года № 3492, от 6 февраля 2018 года № 235), иными прилагаемыми документами Администрации городского округа Саранск **постановляет:**

1. Разрешить Федорову Александру Борисовичу, Брыжинской Ирине Игоревне подготовку документации по внесению изменений в документацию по планировке территории, ограниченной улицами А. Невского, Московская, Республиканская, Серова г. Саранска, включая проект межевания, в части изменения планировки территории (проект межевания территории) земельного участка с кадастровым номером 13:23:0910247:19, расположенного по адресу: РМ, г. Саранск, ул. Ворошилова, д. 18.

2. Утвердить задание на подготовку документации по внесению изменений в документацию по планировке территории, ограниченной улицами А. Невского, Московская, Республиканская, Серова г. Саранска, включая проект межевания, в части изменения планировки территории (проект межевания территории) земельного участка с кадастровым номером 13:23:0910247:19, расположенного по адресу: РМ, г. Саранск, ул. Ворошилова, д. 18, согласно приложению к настоящему постановлению.

3. Федорову Александру Борисовичу, Брыжинской Ирине Игоревне согласовать разработанную документацию в Департаменте перспективного развития Администрации городского округа Саранск до момента вынесения проекта на публичные слушания.

4. Контроль за исполнением настоящего постановления возложить на Заместителя Главы городского округа Саранск – Директора Департамента перспективного развития Администрации городского округа Саранск.

5. Настоящее постановление вступает в силу со дня его официального опубликования.

Глава городского округа Саранск

П. Н. Тултаев

Приложение
к постановлению Администрации
городского округа Саранск
от 26 марта 2020 г. № 493

ЗАДАНИЕ НА ПОДГОТОВКУ ДОКУМЕНТАЦИИ ПО ПЛАНИРОВКЕ

№ п/п	Перечень основных указаний и требований	Изложение указаний
1.	Вид документации	Подготовка документации по внесению изменений в документацию по планировке территории, ограниченной улицами А. Невского, Московская, Республиканская, Серова г. Саранска, включая проект межевания, в части изменения планировки территории (проект межевания территории) земельного участка с кадастровым номером 13:23:0910247:19, расположенного по адресу: РМ, г. Саранск, ул. Ворошилова, д. 18.
2.	Заказчик документации	Федоров А.Б., Брыжинская И.И.
3.	Основание для разработки документации	Обращение Письмаркиной Н.С.от 28 февраля 2020 года, постановлением Администрации городского округа Саранск от 30 января 2012 года № 233 «Об утверждении документации по планировке территории, ограниченной улицами А.Невского, Московская, Республиканская, Серова г. Саранска, включая проект межевания» (с изменениями, внесенными постановлениями Администрации городского округа Саранск от 19 декабря 2016 года № 3492, от 6 февраля 2018 года № 235).
4.	Объект градостроительного планирования или застройки территории, его основные характеристики	Территория земельного участка с кадастровым номером 13:23:0910247:19, расположенного по адресу: РМ, г. Саранск, ул. Ворошилова, д. 18.
5.	Основные требования к составу, содержанию и форме представляемых материалов по этапам разработки документации	<p>Подготовка документации по внесению изменений в документацию по планировке территории, ограниченной улицами А. Невского, Московская, Республиканская, Серова г. Саранска, включая проект межевания, в части изменения планировки территории (проект межевания территории) земельного участка с кадастровым номером 13:23:0910247:19, расположенного по адресу: РМ, г. Саранск, ул. Ворошилова, д. 18.</p> <p>Проект межевания территории должен быть выполнен в масштабе 1:1000 (при необходимости масштаб может быть изменен по согласованию с Департаментом перспективного развития Администрации городского округа Саранск) и удовлетворять требованиям ст. 43 Градостроительного кодекса РФ (с изменениями), СНиП №11-04-2003 от 29.10.2002 г. «Об утверждении инструкции о порядке разработки, согласования, экспертизы и утверждения градостроительной документации», СП 42 13330.2011 «СНиП 2.07.01-89* Градостроительство. Планировка и застройка городских и сельских поселений», местных нормативов градостроительного проектирования, утвержденных решением Совета депутатов г.о. Саранск от 28 октября 2008года №193 (с изменениями), с учетом Генерального плана городского округа Саранск, утвержденного решением Совета депутатов городского округа Саранск от 23 апреля 2014года №333, а также Правил землепользования и застройки городского округа Саранск, утвержденных решением Совета депутатов городского округа Саранск от 06 мая 2016 года №516 (с изменениями, внесенными решениями Совета депутатов городского округа Саранск от 26 июня 2017 года №87, от 28 декабря 2017 года № 137,от 25 мая 2018 года №170, от 27 декабря 2019 г. № 269), документации по планировке территории, ограниченной улицами А.Невского, Московская, Республиканская, Серова г. Саранска, включая проект межевания, утвержденной постановлением Администрации городского округа Саранск от 30 января 2012 года № 233(с изменениями, внесенными постановлениями Администрации городского округа Саранск от 19 декабря 2016 года № 3492, от 6 февраля 2018 года № 235).</p> <p>Подготовка проекта межевания территории осуществляется применительно к территории, расположенной в границах одного или нескольких смежных элементов планировочной структуры, границах определенной правилами землепользования и застройки территориальной зоны и (или) границах установленной схемой территориального планирования муниципального района, генеральным планом поселения, городского округа функциональной зоны.</p> <p>Подготовка проекта межевания территории осуществляется для:</p> <p>1) определения местоположения границ образуемых и изменяемых земельных участков;</p> <p>2) установления, изменения, отмены красных линий для застроенных территорий, в границах которых не планируется размещение новых объектов капитального строительства, а также для установления, изменения, отмены красных линий в связи с образованием и (или) изменением земельного участка, расположенного в границах территории, применительно к которой не предусматривается осуществление деятельности по комплексному и устойчивому развитию территории, при условии, что такие установление, изменение, отмена влекут за собой исключительно изменение границ территории общего пользования.</p> <p>Проект межевания территории состоит из основной части, которая подлежит утверждению, и материалов по обоснованию этого проекта.</p> <p>Основная часть проекта межевания территории включает в себя текстовую часть и чертежи межевания территории.</p> <p>Текстовая часть проекта межевания территории включает в себя:</p> <p>1) перечень и сведения о площади образуемых земельных участков, в том числе возможные способы их образования;</p> <p>2) перечень и сведения о площади образуемых земельных участков, которые будут отнесены к территориям общего пользования или имуществу общего пользования, в том числе в отношении которых предполагаются резервирование и (или) изъятие для государственных или муниципальных нужд;</p> <p>3) вид разрешенного использования образуемых земельных участков в соответствии с проектом планировки территории;</p> <p>4) целевое назначение лесов, вид (виды) разрешенного использования лесного участка, количественные и качественные характеристики лесного участка, сведения о нахождении лесного участка в границах особо защитных участков лесов (в случае, если подготовка проекта межевания территории осуществляется в целях определения местоположения границ образуемых и (или) изменяемых лесных участков);</p> <p>5) сведения о границах территории, в отношении которой утвержден проект межевания, содержащие перечень координат характерных точек этих границ в системе координат, используемой для ведения Единого государственного реестра недвижимости. Координаты характерных точек границ территории, в отношении которой утвержден проект межевания, определяются в соответствии с требованиями к точности определения координат характерных точек границ, установленных в соответствии с Градостроительным Кодексом для территориальных зон.</p> <p>На чертежах межевания территории отображаются:</p> <p>1) границы планируемых (в случае, если подготовка проекта межевания территории осуществляется в составе проекта планировки территории) и существующих элементов планировочной структуры;</p> <p>2) красные линии, утвержденные в составе проекта планировки территории, или красные линии, утверждаемые, изменяемые проектом межевания территории;</p> <p>3) линии отступа от красных линий в целях определения мест допустимого размещения зданий, строений, сооружений;</p> <p>4) границы образуемых и (или) изменяемых земельных участков, условные номера образуемых земельных участков, в том числе в отношении которых предполагаются их резервирование и (или) изъятие для государственных или муниципальных нужд;</p> <p>5) границы публичных сервитутов.</p> <p>При подготовке проекта межевания территории в целях определения местоположения границ образуемых и (или) изменяемых лесных участков их местоположение, границы и площадь определяются с учетом границ и площади лесных кварталов и (или) лесотаксационных выделов, частей лесотаксационных выделов.</p> <p>Материалы по обоснованию проекта межевания территории включают в себя чертежи, на которых отображаются:</p> <p>1) границы существующих земельных участков;</p> <p>2) границы зон с особыми условиями использования территорий;</p> <p>3) местоположение существующих объектов капитального строительства;</p> <p>4) границы особо охраняемых природных территорий;</p>

		5) границы территорий объектов культурного наследия; 6) границы лесничеств, лесопарков, участков лесничеств, лесных кварталов, лесотаксационных выделов или частей лесотаксационных выделов. Подготовка проектов межевания территории осуществляется с учетом материалов и результатов инженерных изысканий в случаях, если выполнение таких инженерных изысканий для подготовки документации по планировке территории требуется в соответствии с Градостроительным Кодексом. В целях подготовки проекта межевания территории допускается использование материалов и результатов инженерных изысканий, полученных для подготовки проекта планировки данной территории, в течение не более чем пяти лет со дня их выполнения. При подготовке проекта межевания территории определение местоположения границ образуемых и (или) изменяемых земельных участков осуществляется в соответствии с градостроительными регламентами и нормами отвода земельных участков для конкретных видов деятельности, иными требованиями к образуемым и (или) изменяемым земельным участкам, установленными федеральными законами и законами субъектов Российской Федерации, техническими регламентами, сводами правил. В случае, если разработка проекта межевания территории осуществляется применительно к территории, в границах которой предусматривается образование земельных участков на основании утвержденной схемы расположения земельного участка или земельных участков на кадастровом плане территории, срок действия которой не истек, местоположение границ земельных участков в таком проекте межевания территории должно соответствовать местоположению границ земельных участков, образование которых предусмотрено данной схемой. В проекте межевания территории, подготовленном применительно к территории исторического поселения, учитываются элементы планировочной структуры, обеспечение сохранности которых предусмотрено законодательством об охране объектов культурного наследия (памятников истории и культуры) народов Российской Федерации. В случае подготовки проекта межевания территории, расположенной в границах элемента или элементов планировочной структуры, утвержденных проектом планировки территории, в виде отдельного документа общественные обсуждения или публичные слушания не проводятся, за исключением случая подготовки проекта межевания территории для установления, изменения, отмены красных линий в связи с образованием и (или) изменением земельного участка, расположенного в границах территории, в отношении которой не предусматривается осуществление деятельности по комплексному и устойчивому развитию территории, при условии, что такие установление, изменение красных линий влекут за собой изменение границ территории общего пользования.
6.	Состав, исполнители, сроки и порядок предоставления исходной информации для разработки документации	Сбор необходимых исходных данных (сведения по объектам недвижимости: земельные участки, капитальные строения из ФГБУ «ФКП Росреестра» по Республике Мордовия, в том числе выписки В1,Б2,Б6) для проекта осуществляется разработчиком документации.
7.	Перечень органов государственной власти Российской Федерации и субъектов Российской Федерации, органов местного самоуправления, согласовывающих данный вид документации	До момента вынесения документации на публичные слушания разработанную документацию по планировке необходимо согласовать в Департаменте перспективного развития Администрации городского округа Саранск. При наличии замечаний, полученных при согласовании в Департаменте перспективного развития Администрации городского округа Саранск разработчику необходимо в течение 2-х недель осуществить внесение изменений (доработку) в разработанную документацию.
8.	Требования согласовывающих организаций к разрабатываемому виду документации	Согласно существующим нормам
9.	Состав и порядок проведения (в случае необходимости) предпроектных научно-исследовательских работ)	При необходимости
10.	Иные требования и условия	Для проведения в дальнейшем процедуры публичных слушаний (в соответствии со ст. 45, 46 ГК) разработчику необходимо обеспечить выступление докладчика на публичных слушаниях и предоставить демонстрационные материалы (формат А1, планшет либо обеспечить демонстрацию проекта в электронном виде). Разработчик обязуется осуществить доработку проекта при наличии замечаний, высказанных на публичных слушаниях (согласно итоговому документу, опубликованному в средствах массовой информации). По итогам проведения публичных слушаний разработчик предоставляет в Департамент перспективного развития Администрации городского округа Саранск разработанную документацию: - 1 экз.- на бумажном носителе и 1 экз. – на электронном носителе в программе AutoCad-2004 (в том числе формат JPEG, PDF). Все графические данные проекта межевания должны быть выполнены в системе CK-13 и обменном формате, необходимым для передачи данных в ФГБУ «ФКП Росреестра» по Республике Мордовия. Электронная версия комплекта документации передается на CD-R диске (дисках). Допускается использовать носители формата CD-RW, DVD-R, DWD-RW. На лицевой поверхности диска должна быть нанесена печатным способом маркировка с указанием: наименования проекта, разработчика, даты изготовления. Диск должен быть упакован в пластиковый бокс, на лицевой поверхности которого делается соответствующая маркировка.

ПОСТАНОВЛЕНИЕ

АДМИНИСТРАЦИИ ГОРОДСКОГО ОКРУГА САРАНСК

от 26 марта 2020 г. № 494

О подготовке документации по внесению изменений в документацию по планировке территории, ограниченной автодорогой на Ульяновск, улицами 1-я Промышленная и 2-я Промышленная г. Саранска, включая проект межевания, в части изменения планировки территории (проект межевания территории) земельного участка с кадастровым номером 13:23:1008010:5, расположенного в районе ул. 2-я Промышленная г. Саранска

Принимая во внимание обращение Белова Олега Александровича от 11 марта 2020 года, в соответствии со статьями 43, 45, 46 Градостроительного кодекса Российской Федерации, постановлением Администрации городского округа Саранск от 17 марта 2014 года № 686 «Об утверждении документации по планировке территории, ограниченной дорогой на Ульяновск, улицами 1-я Промышленная и 2-я Промышленная г. Саранска, включая проект межевания» (с изменениями, внесенными постановлениями Администрации городского округа Саранск от 22 мая 2017 года № 1095, от 16 августа 2017 года № 1794, от 29 ноября 2017 года № 2701, от 6 июля 2018 года № 1527, от 6 августа 2018 года № 1756, от 18 декабря 2018 года № 2947, от 1 марта 2019 года № 444, от 24 апреля 2019 года № 806, от 3 июня 2019 года № 1044) Администрация городского округа Саранск **постановляет:**

1. Разрешить Белову Олегу Александровичу подготовку документации по внесению изменений в документацию по планировке территории, ограниченной автодорогой на Ульяновск, улицами 1-я Промышленная и 2-я Промышленная г. Саранска, включая проект межевания, в части изменения планировки территории (проект межевания территории) земельного участка с кадастровым номером 13:23:1008010:5, расположенного в районе ул. 2-я Промышленная г. Саранска.

2. Утвердить задание на подготовку документации по внесению изменений в документацию по планировке территории, ограниченной автодорогой на Ульяновск, улицами 1-я Промышленная и 2-я Промышленная г. Саранска, включая проект межевания, в части изменения планировки территории (проект межевания территории) земельного участка с кадастровым номером 13:23:1008010:5, расположенного в районе ул. 2-я Промышленная г. Саранска, согласно приложению к настоящему постановлению.

3. Белову Олегу Александровичу согласовать разработанную документацию в Департаменте перспективного развития Администрации городского округа Саранск до момента вынесения проекта на публичные слушания.

4. Контроль за исполнением настоящего постановления возложить на Заместителя Главы городского округа Саранск – Директора Департамента перспективного развития Администрации городского округа Саранск.

5. Настоящее постановление вступает в силу со дня его официального опубликования.

Глава городского округа Саранск

П.Н. Тултаев

Приложение
к постановлению Администрации
городского округа Саранск
от 26 марта 2020 г. №494

ЗАДАНИЕ НА ПОДГОТОВКУ ДОКУМЕНТАЦИИ ПО ПЛАНИРОВКЕ ТЕРРИТОРИИ (ПРОЕКТ МЕЖЕВАНИЯ ТЕРРИТОРИИ)

№ п/п	Перечень основных указаний и требований	Изложение указаний
1.	Вид документации	Документация по внесению изменений в документацию по планировке территории, ограниченной автодорогой на Ульяновск, улицами 1-я Промышленная и 2-я Промышленная г. Саранска, включая проект межевания, в части изменения планировки территории (проект межевания территории) земельного участка с кадастровым номером 13:23:1008010:5, расположенного в районе ул. 2-я Промышленная г. Саранска
2.	Заказчик документации	Белов О.А.
3.	Основание для разработки документации	Обращение Белова О.А.от 11 марта2020 года, постановление Администрации городского округа Саранск от 17 марта 2014 года № 686 «Об утверждении документации по планировке территории, ограниченной дорогой на Ульяновск, улицами 1-я Промышленная и 2-я Промышленная г. Саранска, включая проект межевания» (с изменениями, внесенными постановлениями Администрации городского округа Саранск от 22 мая 2017 года № 1095, от 16 августа 2017 года № 1794, от 29 ноября 2017 года № 2701, от 6 июля 2018 года № 1527, от 6 августа 2018 года № 1756, от 18 декабря 2018 года № 2947, от 1 марта 2019 года № 444, от 24 апреля 2019 года № 806, от 3 июня 2019 года № 1044)
4.	Объект градостроительного планирования или застройки территории, его основные характеристики	Территория земельного участка с кадастровым номером 13:23:1008010:5, расположенного в районе ул. 2-я Промышленная г. Саранска
5.	Основные требования к составу, содержанию и форме предоставляемых материалов по этапам разработки документации	Подготовка документации по внесению изменений в документацию по планировке территории, автодорогой на Ульяновск, улицами 1-я Промышленная и 2-я Промышленная г. Саранска, включая проект межевания, в части изменения планировки территории (проект межевания территории) земельного участка с кадастровым номером 13:23:1008010:5, расположенного в районе ул. 2-я Промышленная г. Саранска. Проект межевания территории должен быть выполнен в масштабе 1:1000 (при необходимости масштаб может быть изменен по согласованию с Департаментом перспективного развития Администрации городского округа Саранск) и удовлетворять требованиям ст. ст. 43 Градостроительного кодекса РФ (с изменениями), СНиП №11-04-2003 от 29.10.2002 г. «Об утверждении инструкции о порядке разработки, согласования, экспертизы и утверждения градостроительной документации», СП 42 13330.2011 «СНиП 2.07.01-89* Градостроительство. Планировка и застройка городских и сельских поселений», местных нормативов градостроительного проектирования, утвержденных решением Совета депутатов г.о. Саранск от 28.10.2008года №193 (с изменениями), с учетом Генерального плана городского округа Саранск, утвержденного решением Совета депутатов городского округа Саранск от 23.04.2014года №333, а также Правил землепользования и застройки городского округа Саранск, утвержденных решением Совета депутатов городского округа Саранск от 06.05.2016 года № 516 (с изменениями, внесенными решением Совета Депутатов городского округа Саранск от 26.06.2017 года № 87, от 28.12.2017 года № 137,от25.05.2018 г. № 170, от 27.12.2019г. № 269), документации по планировке территории, автодорогой на Ульяновск, улицами 1-я Промышленная и 2-я Промышленная г. Саранска, включая проект межевания, утвержденной постановлением Администрации городского округа Саранск от 17 марта 2014 года № 686 «Об утверждении документации по планировке территории, ограниченной дорогой на Ульяновск, улицами 1-я Промышленная и 2-я Промышленная г. Саранска, включая проект межевания»(с изменениями, внесенными постановлениями Администрации городского округа Саранск от 22 мая 2017 года № 1095, от 16 августа 2017 года № 1794, от 29 ноября 2017 года № 2701, от 6 июля 2018 года № 1527, от 6 августа 2018 года № 1756, от 18 декабря 2018 года № 2947, от 1 марта 2019 года № 444, от 24 апреля 2019 года № 806, от 3 июня 2019 года № 1044). Подготовка проекта межевания территории осуществляется применительно к территории, расположенной в границах одного или нескольких смежных элементов планировочной структуры, границах определенной правилами землепользования и застройки территориальной зоны и (или) границах установленной схемой территориального планирования муниципального района, генеральным планом городского округа Саранск. В проекте межевания территории предусмотреть результаты инженерных изысканий в объеме, предусмотренном разрабатываемой исполнителем работ программой инженерных изысканий, в случаях, если выполнение таких инженерных изысканий для подготовки документации по планировке территории требуется в соответствии Градостроительным кодексом Российской Федерации; Подготовка проекта межевания территории осуществляется для: 1) определения местоположения границ образуемых и изменяемых земельных участков; 2) установления, изменения, отмены красных линий для застроенных территорий, в границах которых не планируется размещение новых объектов капитального строительства, а также для установления, изменения, отмены красных линий в связи с образованием и (или) изменением земельного участка, расположенного в границах территории, применительно к которой не предусматривается осуществление деятельности по комплексному и устойчивому развитию территории, при условии, что такие установление, изменение, отмена влекут за собой исключительно изменение границ территории общего пользования. Проект межевания территории состоит из основной части, которая подлежит утверждению, и материалов по обоснованию этого проекта. Основная часть проекта межевания территории включает в себя текстовую часть и чертежи межевания территории. Текстовая часть проекта межевания территории включает в себя: 1) перечень и сведения о площади образуемых земельных участков, в том числе возможные способы их образования; 2) перечень и сведения о площади образуемых земельных участков, которые будут отнесены к территориям общего пользования или имуществу общего пользования, в том числе в отношении которых предполагаются резервирование и (или) изъятие для государственных или муниципальных нужд; 3) вид разрешенного использования образуемых земельных участков в соответствии с проектом планировки территории в случаях, предусмотренных настоящим Кодексом; 4) целевое назначение лесов, вид (виды) разрешенного использования лесного участка, количественные и качественные характеристики лесного участка, сведения о нахождении лесного участка в границах особо защитных участков лесов (в случае, если подготовка проекта межевания территории осуществляется в целях определения местоположения границ образуемых и (или) изменяемых лесных участков); 5) сведения о границах территории, в отношении которой утвержден проект межевания, содержащие перечень координат характерных точек этих границ в системе координат, используемой для ведения Единого государственного реестра недвижимости. Координаты характерных точек границ территории, в отношении которой утвержден проект межевания, определяются в соответствии с требованиями к точности определения координат характерных точек границ, установленных в соответствии с Градостроительным Кодексом РФ для территориальных зон. На чертежах межевания территории отображаются: 1) границы планируемых (в случае, если подготовка проекта межевания территории осуществляется в составе проекта планировки территории) и существующих элементов планировочной структуры; 2) красные линии, утвержденные в составе проекта планировки территории, или красные линии, утверждаемые, изменяемые проектом межевания территории в соответствии с Градостроительным кодексом РФ; 3) линии отступа от красных линий в целях определения мест допустимого размещения зданий, строений, сооружений; 4) границы образуемых и (или) изменяемых земельных участков, условные номера образуемых земельных участков, в том числе в отношении которых предполагаются их резервирование и (или) изъятие для государственных или муниципальных нужд; 5) границы публичных сервитутов. При подготовке проекта межевания территории в целях определения местоположения границ образуемых и (или) изменяемых лесных участков их местоположение, границы и площадь определяются с учетом границ и площади лесных кварталов и (или) лесотаксационных выделов, частей лесотаксационных выделов. Материалы по обоснованию проекта межевания территории включают в себя чертежи, на которых отображаются: 1) границы существующих земельных участков; 2) границы зон с особыми условиями использования территорий; 3) местоположение существующих объектов капитального строительства; 4) границы особо охраняемых природных территорий; 5) границы территории объектов культурного наследия; 6) границы лесничеств, лесопарков, участков лесничеств, лесных кварталов, лесотаксационных выделов или частей лесотаксационных выделов. Подготовка проектов межевания территории осуществляется с учетом материалов и результатов инженерных изысканий в случаях, если выполнение таких инженерных изысканий для подготовки документации по планировке территории требуется в соответствии с настоящим Кодексом. В целях подготовки проекта межевания территории допускается использование материалов и результатов инженерных изысканий, полученных для подготовки проекта планировки данной территории, в течение не более чем пяти лет со дня их выполнения. При подготовке проекта межевания территории определение местоположения границ образуемых и (или) изменяемых земельных участков осуществляется в соответствии с градостроительными регламентами и нормами отвода земельных участков для конкретных видов деятельности, иными требованиями к образуемым и (или) изменяемым земельным участкам, установленными федеральными законами и законами субъектов Российской Федерации, техническими регламентами, сводами правил. В случае, если разработка проекта межевания территории осуществляется применительно к территории, в границах которой предусматривается образование земельных участков на основании утвержденной схемы расположения земельного участка или земельных участков на кадастровом плане территории, срок действия которой не истек, местоположение границ земельных участков в таком проекте межевания территории должно соответствовать местоположению границ земельных участков, образование которых предусмотрено данной схемой.В проекте межевания территории, подготовленном применительно к территории исторического поселения, учитываются элементы планировочной структуры, обеспечение сохранности которых предусмотрено законодательством об охране объектов культурного наследия (памятников истории и культуры) народов Российской Федерации. В случае подготовки проекта межевания территории, расположенной в границах элемента или элементов планировочной структуры, утвержденных проектом планировки территории,

		в виде отдельного документа общественные обсуждения или публичные слушания не проводятся, за исключением случая подготовки проекта межевания территории для установления, изменения, отмены красных линий в связи с образованием и (или) изменением земельного участка, расположенного в границах территории, в отношении которой не предусматривается осуществление деятельности по комплексному и устойчивому развитию территории, при условии, что такие установление, изменение красных линий влекут за собой изменение границ территории общего пользования.
6.	Состав, исполнители, сроки и порядок предоставления исходной информации для разработки документации	Сбор необходимых исходных данных (сведения по объектам недвижимости: земельные участки, капитальные строения из ФГБУ «ФКП Росреестра» по Республике Мордовия, в том числе выписки В1,В2,В6) для проекта осуществляется разработчиком документации.
7.	Перечень органов государственной власти Российской Федерации и субъектов Российской Федерации, органов местного самоуправления, согласовывающих данный вид документации	До момента вынесения документации на публичные слушания разработанную документацию необходимо согласовать в Департаменте перспективного развития Администрации городского округа Саранск. При наличии замечаний, полученных при согласовании в Департаменте перспективного развития Администрации городского округа Саранск разработчику необходимо в течение 2-х недель осуществить внесение изменений (доработку) в разработанную документацию.
8.	Требования согласовывающих организаций к разрабатываемому виду документации	Согласно существующим нормам
9.	Состав и порядок проведения (в случае необходимости) предпроектных научно-исследовательских работ)	При необходимости
10.	Иные требования и условия	Для проведения в дальнейшем процедуры публичных слушаний (в соответствии со ст. 45, 46 ГК) разработчику необходимо обеспечить выступление докладчика на публичных слушаниях и предоставить демонстрационные материалы (формат А1, планшет либо обеспечить демонстрацию проекта в электронном виде). Разработчик обязуется осуществить доработку проекта при наличии замечаний, высказанных на публичных слушаниях (согласно итоговому документу, опубликованному в средствах массовой информации). По итогам проведения публичных слушаний разработчик предоставляет в Департамент перспективного развития Администрации городского округа Саранск разработанную документацию: - 1 экз.- на бумажном носителе и 1 экз. – на электронном носителе в программе AutoCad-2004 (в том числе формат JPEG, PDF). Все графические данные проекта межевания должны быть выполнены в системе СК-13 и обменном формате, необходимым для передачи данных в ФГБУ «ФКП Росреестра» по Республике Мордовия. Электронная версия комплекта документации передается на CD-R диске (дисках). Допускается использовать носители формата CD-RW, DVD-R, DVD-RW. На лицевой поверхности диска должна быть нанесена печатным способом маркировка с указанием: наименования проекта, разработчика, даты изготовления. Диск должен быть упакован в пластиковый бокс, на лицевой поверхности которого также делается соответствующая маркировка.

ПОСТАНОВЛЕНИЕ
АДМИНИСТРАЦИИ ГОРОДСКОГО ОКРУГА САРАНСК

от 27 марта 2020 г.

№ 502

О подготовке документации по внесению изменений в документацию по планировке территории, ограниченной улицами Московская, А. Невского, Старопосадская и правым берегом реки Саранка г. Саранска, в части изменения планировки территории и выполнения проекта межевания территории земельного участка с кадастровым номером 13:23:0910245:952, расположенного по адресу: г. Саранск, ул. Кирова, 63, предназначенного для размещения гостиницы

Принимая во внимание обращение общества с ограниченной ответственностью «МАМИ» от 18 марта 2020 года, в соответствии со статьями 42, 43, 45, 46 Градостроительного кодекса Российской Федерации, постановлением Главы Администрации городского округа Саранск от 13 декабря 2007 года № 2251 «Об утверждении документации по проекту планировки территории, ограниченной улицами Московская, А. Невского, Ст. Посадская и правым берегом реки Саранка в Ленинском районе г. Саранска» (с изменениями, внесенными постановлениями Администрации городского округа Саранск от 15 мая 2017 года № 994, от 24 июля 2017 года № 1558, от 30 августа 2017 года № 1908, от 23 января 2018 года № 106, от 23 января 2018 года № 110, от 10 мая 2018 года № 1081, от 16 августа 2018 года № 1856, от 18 декабря 2018 года № 2946, от 20 августа 2019 года № 1510, от 2 сентября 2019 года № 1589, от 1 ноября 2019 года № 1949, от 27 ноября 2019 года № 2074, от 13 марта 2020 года № 402), иными прилагаемыми документами Администрация городского округа Саранск **постановляет**:

1. Разрешить обществу с ограниченной ответственностью «МАМИ» подготовку документации по внесению изменений в документацию по планировке территории, ограниченной улицами Московская, А. Невского, Старопосадская и правым берегом реки Саранка г. Саранска, в части изменения планировки территории и выполнения проекта межевания территории земельного участка с кадастровым номером 13:23:0910245:952, расположенного по адресу: г. Саранск, ул. Кирова, 63, предназначенного для размещения гостиницы.

2. Утвердить задание на подготовку документации по внесению изменений в документацию по планировке территории, ограниченной улицами Московская, А. Невского, Старопосадская и правым берегом реки Саранка г. Саранска, в части изменения планировки территории и выполнения проекта межевания территории земельного участка с кадастровым номером 13:23:0910245:952, расположенного по адресу: г. Саранск, ул. Кирова, 63, предназначенного для размещения гостиницы, согласно приложению к настоящему постановлению.

3. Обществу с ограниченной ответственностью «МАМИ» согласовать разработанную документацию в Департаменте перспективного развития Администрации городского округа Саранск до момента вынесения проекта на публичные слушания.

4. Контроль за исполнением настоящего постановления возложить на Заместителя Главы городского округа Саранск – Директора Департамента перспективного развития Администрации городского округа Саранск.

5. Настоящее постановление вступает в силу со дня его официального опубликования.

Глава городского округа Саранск

П. Н. Тултаев

Приложение
к постановлению Администрации
городского округа Саранск
от 27 марта 2020 г. №502

ЗАДАНИЕ НА ПОДГОТОВКУ ДОКУМЕНТАЦИИ ПО ПЛАНИРОВКЕ ТЕРРИТОРИИ (ПРОЕКТ ПЛАНИРОВКИ ТЕРРИТОРИИ, ПРОЕКТ МЕЖЕВАНИЯ ТЕРРИТОРИИ)

№ п/п	Перечень основных указаний и требований	Изложение указаний
1.	Вид документации	Документация по внесению изменений в документацию по планировке территории, ограниченной улицами Московская, А. Невского, Старопосадская и правым берегом реки Саранка г. Саранска, в части изменения планировки территории и выполнения проекта межевания территории земельного участка с кадастровым номером 13:23:0910245:952, расположенного по адресу: г. Саранск, ул. Кирова, 63, предназначенного для размещения гостиницы
2.	Заказчик документации	ООО «МАМИ»
3.	Основание для разработки документации	ОбращениеООО «МАМИ» от 18 марта 2020 года, постановлением Главы Администрации городского округа Саранск от 13 декабря 2007 года № 2251 «Об утверждении документации по проекту планировки территории, ограниченной улицами Московская, А. Невского, Ст. Посадская и правым берегом реки Саранка в Ленинском районе г. Саранска» (с изменениями, внесенными постановлениями Администрации городского округа Саранск от 15 мая 2017 года № 994, от 24 июля 2017 года № 1558, от 30 августа 2017 года № 1908, от 23 января 2018 года № 106, от 23 января 2018 года № 110, от 10 мая 2018 года № 1081, от 16 августа 2018 года № 1856, от 18 декабря 2018 года № 2946, от 20 августа 2019 года № 1510, от 2 сентября 2019 года № 1589, от 1 ноября 2019 года № 1949, от 27 ноября 2019 года № 2074, от 13 марта 2020 года № 402)
4.	Объект градостроительного планирования или застройки территории, его основные характеристики	Территория земельного участка с кадастровыми номерами 13:23:0910245:952, расположенного по адресу: г. Саранск, ул. Кирова, 63, предназначенного для размещения гостиницы
5.	Основные требования к составу, содержанию и форме представляемых материалов по этапам разработки документации	Подготовка документации по внесению изменений в документацию по планировке территории, ограниченной улицами Московская, А. Невского, Старопосадская и правым берегом реки Саранка г. Саранска, в части изменения планировки территории и выполнения проекта межевания территории земельного участка с кадастровым номером 13:23:0910245:952, расположенного по адресу: г. Саранск, ул. Кирова, 63, предназначенного для размещения гостиницы. Проект планировки территории должен быть выполнен в масштабе 1:1000 (при необходимости масштаб может быть изменен по согласованию с Департаментом

	перспективного развития Администрации городского округа Саранск) и удовлетворять требованиям ст. 42 Градостроительного кодекса РФ (с изменениями), СНиП №11-04-2003 от 29.10.2002 г. «Об утверждении инструкции о порядке разработки, согласования, экспертизы и утверждения градостроительной документации», СП 42 13330.2011 «СНиП 2.07.01-89* Градостроительство. Планировка и застройка городских и сельских поселений», местных нормативов градостроительного проектирования, утвержденных решением Совета депутатов г.о. Саранск от 28 октября 2008года №193 (с изменениями), с учетом Генерального плана городского округа Саранск, утвержденного решением Совета депутатов городского округа Саранск от 23 апреля 2014года №333, а также Правил землепользования и застройки городского округа Саранск, утвержденных решением Совета депутатов городского округа Саранск от 6 мая 2016 года № 516 (с изменениями, внесенными решением Совета Депутатов городского округа Саранск от 26 июня 2017 года № 87, от 28 декабря 2017 года № 137, от 25 мая 2018 года № 170, от 27 декабря 2019года№ 269), документации по планировке территории, ограниченной улицами Московская, А. Невского, Старопосадская и правым берегом реки Саранка г. Саранска, утвержденной постановлением Главы Администрации городского округа Саранск от 13 декабря 2007 года № «Об утверждении документации по проекту планировки территории, ограниченной улицами Московская, А. Невского, Ст. Посадская и правым берегом реки Саранка в Ленинском районе г. Саранска» (с изменениями, внесенными постановлениями Администрации городского округа Саранск от 15 мая 2017 года № 994, от 24 июля 2017 года № 1558, от 30 августа 2017 года № 1908, от 23 января 2018 года № 106, от 23 января 2018 года № 110, от 10 мая 2018 года № 1081, от 16 августа 2018 года № 1856, от 18 декабря 2018 года № 2946, от 20 августа 2019 года № 1510, от 2 сентября 2019 года № 1589,от 1 ноября 2019 года № 1949, от 27 ноября 2019 года № 2074, от 13 марта 2020 года № 402). Подготовка проекта планировки территории осуществляется для выделения элементов планировочной структуры, установления границ территорий общего пользования, границ зон планируемого размещения объектов капитального строительства, определения характеристик и очередности планируемого развития территории. Проект планировки территории должен состоять из основной части, которая подлежит утверждению, и материалов по ее обоснованию. Основная часть проекта планировки включает в себя: 1) чертёж или чертежи планировки территории, на которых отображаются: а) красные линии; б) границы существующих и планируемых элементов планировочной структуры; в) границы зон планируемого размещения объектов капитального строительства; 2) положение о характеристиках планируемого развития территории, в том числе о плотности и параметрах застройки территории (в пределах, установленных градостроительным регламентом), о характеристиках объектов капитального строительства жилого, производственного, общественно-делового и иного назначения и необходимых для функционирования таких объектов и обеспечения жизнедеятельности граждан объектов муниципальной, транспортной, социальной инфраструктур, в том числе объектов, включенных в программы комплексного развития систем коммунальной инфраструктуры, программы комплексного развития транспортной инфраструктуры, программы комплексного развития транспортной инфраструктуры, программы комплексного развития социальной инфраструктуры и необходимых для развития территории в границах элемента планировочной структуры. 3) положения об очередности планируемого развития территории, содержащие этапы проектирования, строительства, реконструкции объектов капитального строительства жилого, производственного, общественно-делового и иного назначения и этапы строительства, реконструкции необходимых для функционирования таких объектов и обеспечения жизнедеятельности граждан объектов муниципальной, транспортной, социальной инфраструктур, в том числе объектов, включенных в программы комплексного развития систем коммунальной инфраструктуры, программы комплексного развития транспортной инфраструктуры, программы комплексного развития социальной инфраструктуры, программы комплексного развития социальной инфраструктуры по обоснованию проекта планировки территории содержат: 1) карту (фрагмент карты) планировочной структуры территории с отображением границ элементов планировочной структуры; 2) результаты инженерных изысканий в объеме, предусмотренном разрабатываемой исполнителем работ программой инженерных изысканий, в случаях, если выполнение таких инженерных изысканий для подготовки документации по планировке территории требуется в соответствии Градостроительным кодексом Российской Федерации; 3) обоснование определения границ зон планируемого размещения объектов капитального строительства; 4) схему организации движения транспорта (включая транспорт общего пользования), а также схему организации улично-дорожной сети и пешеходное сообщение; 5) схему границ территорий объектов культурного наследия (при их наличии); 6) схему границ зон с особыми условиями использования территории (при их наличии); 7) обоснование соответствия планируемых параметров, местоположения и назначения объектов регионального значения, объектов местного значения нормативам градостроительного проектирования и требованиям градостроительных регламентов, а также применительно к территории, в границах которой предусматривается осуществление деятельности по комплексному и устойчивому развитию территории, установленными правилами землепользования и застройки расчетным показателям минимально допустимого уровня обеспеченности территории объектами коммунальной, транспортной, социальной инфраструктур и расчетным показателям максимально допустимого уровня территориальной доступности таких объектов для населения; 8) схему, отображающую местоположение существующих объектов капитального строительства, в том числе линейных объектов, объектов, подлежащих сносу, объектов незавершенного строительства; 9) варианты планировочных и (или) объемно-пространственных решений застройки территории в соответствии с проектом планировки территории (в отношении элементов планировочной структуры, расположенных в жилых или общественно-деловых зонах); 10) перечень мероприятий по защите территории от чрезвычайных ситуаций природного и техногенного характера, в том числе по обеспечению пожарной безопасности и по гражданской обороне; 11) перечень мероприятий по охране окружающей среды; 12) обоснование очередности планируемого развития территории; 13) схему вертикальной планировки территории, инженерной подготовки и инженерной защиты территории, подготовленную в случаях, установленных уполномоченным Правительством Российской Федерации федеральным органом исполнительной власти, и в соответствии с требованиями, установленными уполномоченным Правительством Российской Федерации федеральным органом исполнительной власти; 14) иные материалы для обоснования положений по планировке территории. Подготовка проекта межевания территории осуществляется применительно к территории, расположенной в границах одного или нескольких смежных элементов планировочной структуры, границах определенной правилами землепользования и застройки территориальной зоны и (или) границах установленной схемой территориального планирования муниципального района, генеральным планом городского округа Саранск. В проекте межевания территории предусмотреть результаты инженерных изысканий в объеме, предусмотренном разрабатываемой исполнителем работ программой инженерных изысканий, в случаях, если выполнение таких инженерных изысканий для подготовки документации по планировке территории требуется в соответствии Градостроительным кодексом Российской Федерации; Подготовка проекта межевания территории осуществляется для: 1) определения местоположения границ образуемых и изменяемых земельных участков; 2) установления, изменения, отмены красных линий для застроенных территорий, в границах которых не планируется размещение новых объектов капитального строительства, а также для установления, изменения, отмены красных линий в связи с образованием и (или) изменением земельного участка, расположенного в границах территории, применительно к которой не предусматривается осуществление деятельности по комплексному и устойчивому развитию территории, при условии, что такие установление, изменение, отмена влекут за собой исключительно изменение границ территории общего пользования. Проект межевания территории состоит из основной части, которая подлежит утверждению, и материалов по обоснованию этого проекта. Основная часть проекта межевания территории включает в себя текстовую часть и чертежи межевания территории. Текстовая часть проекта межевания территории включает в себя: 1) перечень и сведения о площади образуемых земельных участков, в том числе возможные способы их образования; 2) перечень и сведения о площади образуемых земельных участков, которые будут отнесены к территориям общего пользования или имуществу общего пользования, в том
--	---

		<p>числе в отношении которых предполагаются резервирование и (или) изъятие для государственных или муниципальных нужд;</p> <p>3) вид разрешенного использования образуемых земельных участков в соответствии с проектом планировки территории в случаях, предусмотренных настоящим Кодексом;</p> <p>4) целевое назначение лесов, вид (виды) разрешенного использования лесного участка, количественные и качественные характеристики лесного участка, сведения о нахождении лесного участка в границах особо защитных участков лесов (в случае, если подготовка проекта межевания территории осуществляется в целях определения местоположения границ образуемых и (или) изменяемых лесных участков);</p> <p>5) сведения о границах территории, в отношении которой утвержден проект межевания, содержащие перечень координат характерных точек этих границ в системе координат, используемой для ведения Единого государственного реестра недвижимости. Координаты характерных точек границ территории, в отношении которой утвержден проект межевания, определяются в соответствии с требованиями к точности определения координат характерных точек границ, установленных в соответствии с Градостроительным Кодексом РФ для территориальных зон.</p> <p>На чертежах межевания территории отображаются:</p> <p>1) границы планируемых (в случае, если подготовка проекта межевания территории осуществляется в составе проекта планировки территории) и существующих элементов планировочной структуры;</p> <p>2) красные линии, утвержденные в составе проекта планировки территории, или красные линии, утверждаемые, изменяемые проектом межевания территории в соответствии с Градостроительным кодексом РФ;</p> <p>3) линии отступа от красных линий в целях определения мест допустимого размещения зданий, строений, сооружений;</p> <p>4) границы образуемых и (или) изменяемых земельных участков, условные номера образуемых земельных участков, в том числе в отношении которых предполагаются их резервирование и (или) изъятие для государственных или муниципальных нужд;</p> <p>5) границы публичных сервитутов.</p> <p>При подготовке проекта межевания территории в целях определения местоположения границ образуемых и (или) изменяемых лесных участков их местоположение, границы и площадь определяются с учетом границ и площади лесных кварталов и (или) лесотаксационных выделов, частей лесотаксационных выделов.</p> <p>Материалы по обоснованию проекта межевания территории включают в себя чертежи, на которых отображаются:</p> <p>1) границы существующих земельных участков;</p> <p>2) границы зон с особыми условиями использования территорий;</p> <p>3) местоположение существующих объектов капитального строительства;</p> <p>4) границы особо охраняемых природных территорий;</p> <p>5) границы территорий объектов культурного наследия;</p> <p>6) границы лесничеств, лесопарков, участковых лесничеств, лесных кварталов, лесотаксационных выделов или частей лесотаксационных выделов.</p> <p>Подготовка проектов межевания территории осуществляется с учетом материалов и результатов инженерных изысканий в случаях, если выполнение таких инженерных изысканий для подготовки документации по планировке территории требуется в соответствии с настоящим Кодексом. В целях подготовки проекта межевания территории допускается использование материалов и результатов инженерных изысканий, полученных для подготовки проекта планировки данной территории, в течение не более чем пяти лет со дня их выполнения.</p> <p>При подготовке проекта межевания территории определение местоположения границ образуемых и (или) изменяемых земельных участков осуществляется в соответствии с градостроительными регламентами и нормами отвода земельных участков для конкретных видов деятельности, иными требованиями к образуемым и (или) изменяемым земельным участкам, установленными федеральными законами и законами субъектов Российской Федерации, техническими регламентами, сводами правил.</p> <p>В случае, если разработка проекта межевания территории осуществляется применительно к территории, в границах которой предусматривается образование земельных участков на основании утвержденной схемы расположения земельного участка или земельных участков на кадастровом плане территории, срок действия которой не истек, местоположение границ земельных участков в таком проекте межевания территории должно соответствовать местоположению границ земельных участков, образование которых предусмотрено данной схемой. В проекте межевания территории, подготовленном применительно к территории исторического поселения, учитываются элементы планировочной структуры, обеспечение сохранности которых предусмотрено законодательством об охране объектов культурного наследия (памятников истории и культуры) народов Российской Федерации.</p> <p>В случае подготовки проекта межевания территории, расположенной в границах элемента или элементов планировочной структуры, утвержденных проектом планировки территории, в виде отдельного документа общественные обсуждения или публичные слушания не проводятся, за исключением случая подготовки проекта межевания территории для установления, изменения, отмены красных линий в связи с образованием и (или) изменением земельного участка, расположенного в границах территории, в отношении которой не предусматривается осуществление деятельности по комплексному и устойчивому развитию территории, при условии, что такие установление, изменение красных линий влекут за собой изменение границ территории общего пользования.</p>
6.	Состав, исполнители, сроки и порядок предоставления исходной информации для разработки документации	Сбор необходимых исходных данных (сведения по объектам недвижимости: земельные участки, капитальные строения из ФГБУ «ФКП Росреестра» по Республике Мордовия, в том числе выписки В1, В2, В6) для проекта осуществляется разработчиком документации.
7.	Перечень органов государственной власти Российской Федерации и субъектов Российской Федерации, органов местного самоуправления, согласовывающих данный вид документации	До момента вынесения документации на публичные слушания разработанную документацию необходимо согласовать в Департаменте перспективного развития Администрации городского округа Саранск. При наличии замечаний, полученных при согласовании в Департаменте перспективного развития Администрации городского округа Саранск разработчику необходимо в течение 2-х недель осуществить внесение изменений (доработку) в разработанную документацию.
8.	Требования согласовывающих организаций к разрабатываемому виду документации	Согласно существующим нормам
9.	Состав и порядок проведения (в случае необходимости) предпроектных научно-исследовательских работ)	При необходимости
10.	Иные требования и условия	<p>Для проведения в дальнейшем процедуры публичных слушаний (в соответствии со статьями 45, 46 ГК) разработчику необходимо обеспечить выступление докладчика на публичных слушаниях и предоставить демонстрационные материалы (формат А1, планшет либо обеспечить демонстрацию проекта в электронном виде).</p> <p>Разработчик обязуется осуществить доработку проекта при наличии замечаний, высказанных на публичных слушаниях (согласно итоговому документу, опубликованному в средствах массовой информации).</p> <p>По итогам проведения публичных слушаний разработчик предоставляет в Департамент перспективного развития Администрации городского округа Саранск разработанную документацию:</p> <p>- 1 экз. - на бумажном носителе и 1 экз. – на электронном носителе в программе AutoCad-2004 (в том числе формат JPEG, PDF).</p> <p>Все графические данные проекта межевания должны быть выполнены в системе СК-13 и обменном формате, необходимым для передачи данных в ФГБУ «ФКП Росреестра» по Республике Мордовия.</p> <p>Электронная версия комплекта документации передается на CD-R диске (дисках).</p> <p>Допускается использовать носители формата CD-RW, DVD-R, DWD-RW. На лицевой поверхности диска должна быть нанесена печатным способом маркировка с указанием: наименования проекта, разработчика, даты изготовления. Диск должен быть упакован в пластиковый бокс, на лицевой поверхности которого также делается соответствующая маркировка.</p>

ПОСТАНОВЛЕНИЕ
АДМИНИСТРАЦИИ ГОРОДСКОГО ОКРУГА САРАНСК

от 27 марта 2020 г. № 511

О подготовке документации по внесению изменений в документацию по планировке территории, ограниченной улицами Комарова, Ульянова, Гагарина г. Саранска, включая проект межевания, в части изменения планировки территории (проект планировки территории) земельного участка с кадастровым номером 13:23:1113251:534, расположенного в районе ул. Гагарина г. Саранска

Принимая во внимание обращение Сайфуловой Халисы Таифовны от 26 марта 2020 года, в соответствии со статьями 42, 45, 46 Градостроительного кодекса РФ, постановлением Администрации городского округа Саранск от 6 июня 2011 года № 1366 «Об утверждении документации по планировке территории, ограниченной улицами Комарова, Ульянова, Гагарина г. Саранска, включая проект межевания» (с изменениями, внесенными постановлениями Администрации городского округа Саранск от 3 апреля 2019 года № 637, от 6 мая 2019 года № 870, от 1 ноября 2019 года № 1948, от 26 ноября 2019 года № 2056), иными прилагаемыми документами Администрации городского округа Саранск **постановляет:**

1. Разрешить Сайфуловой Халисе Таифовне подготовку документации по внесению изменений в документацию по планировке территории, ограниченной улицами Комарова, Ульянова, Гагарина г. Саранска, включая проект межевания, в части изменения планировки территории (проект планировки территории) земельного участка с кадастровым номером 13:23:1113251:534, расположенного в районе ул. Гагарина г. Саранска.

2. Утвердить задание на подготовку документации по внесению изменений в документацию по планировке территории, ограниченной улицами Комарова, Ульянова, Гагарина г. Саранска, включая проект межевания, в части изменения планировки территории (проект планировки территории) земельного участка с кадастровым номером 13:23:1113251:534, расположенного в районе ул. Гагарина г. Саранска, согласно приложению к настоящему постановлению.

3. Сайфуловой Халисе Таифовне согласовать разработанную документацию в Департаменте перспективного развития Администрации городского округа Саранск до момента вынесения проекта на публичные слушания.

4. Контроль за исполнением настоящего постановления возложить на Заместителя Главы городского округа Саранск – Директора Департамента перспективного развития Администрации городского округа Саранск.

5. Настоящее постановление вступает в силу со дня его официального опубликования.

Глава городского округа Саранск
П. Н. Тултаев

Приложение
к постановлению Администрации
городского округа Саранск
от 27 марта 2020 г. № 511

ЗАДАНИЕ НА ПОДГОТОВКУ ДОКУМЕНТАЦИИ ПО ПЛАНИРОВКЕ ТЕРРИТОРИИ (ПРОЕКТ ПЛАНИРОВКИ ТЕРРИТОРИИ)

№ п/п	Перечень основных указаний и требований	Изложение указаний
1.	Вид документации	Подготовка документации по внесению изменений в документацию по планировке территории, ограниченной улицами Комарова, Ульянова, Гагарина г. Саранска, включая проект межевания, в части изменения планировки территории (проект планировки территории) земельного участка с кадастровым номером 13:23:1113251:534, расположенного в районе ул. Гагарина г. Саранска.
2.	Заказчик документации	Сайфулова Халиса Таифовна
3.	Основание для разработки документации	Обращение Сайфуловой Халисы Таифовны от 26 марта 2020 года, постановление Администрации городского округа Саранск от 6 июня 2011 года № 1366 «Об утверждении документации по планировке территории, ограниченной улицами Комарова, Ульянова, Гагарина г. Саранска, включая проект межевания» (с изменениями, внесенными постановлениями Администрации городского округа Саранск от 3 апреля 2019 года № 637, от 6 мая 2019 года № 870, от 1 ноября 2019 года № 1948, от 26 ноября 2019 года № 2056).
4.	Объект градостроительного планирования или застройки территории, его основные характеристики	Территория земельного участка с кадастровым номером 13:23:1113251:534, расположенного в районе ул. Гагарина г. Саранска.
5.	Основные требования к составу, содержанию и форме представляемых материалов по этапам разработки документации	<p>Подготовка документации по внесению изменений в документацию по планировке территории, ограниченной улицами Комарова, Ульянова, Гагарина г. Саранска, включая проект межевания, в части изменения планировки территории (проект планировки территории) земельного участка с кадастровым номером 13:23:1113251:534, расположенного в районе ул. Гагарина г. Саранска.</p> <p>Проект планировки территории должен быть выполнен в масштабе 1:1000 (при необходимости масштаб может быть изменен по согласованию с Департаментом перспективного развития Администрации городского округа Саранск) и удовлетворять требованиям ст. 42 Градостроительного кодекса РФ (с изменениями), СНиП №1-04-2003 от 29.10.2002 г. «Об утверждении инструкции о порядке разработки, согласования, экспертизы и утверждения градостроительной документации», СП 42 13330.2011 «СНиП 2.07.01-89* Градостроительство. Планировка и застройка городских и сельских поселений», местных нормативов градостроительного проектирования, утвержденных решением Совета депутатов городского округа Саранск от 28 октября 2008 года №193 (с изменениями), с учетом Генерального плана городского округа Саранск, утвержденного решением Совета депутатов городского округа Саранск от 23 апреля 2014 года №333, а также Правил землепользования и застройки городского округа Саранск, утвержденных решением Совета депутатов городского округа Саранск от 06 мая 2016 года №516 (с изменениями, внесенными решениями Совета депутатов городского округа Саранск от 26 июня 2017 года №87, от 28 декабря 2017 года №137, от 25 мая 2018 года №170), документации по планировке территории, ограниченной улицами Комарова, Ульянова, Гагарина г. Саранска, включая проект межевания, утвержденной постановлением Администрации городского округа Саранск 6 июня 2011 года № 1366 (с изменениями, внесенными постановлениями Администрации городского округа Саранск от 3 апреля 2019 года № 637, от 6 мая 2019 года № 870, от 1 ноября 2019 года № 1948, от 26 ноября 2019 года № 2056).</p> <p>Подготовка проекта планировки территории осуществляется для выделения элементов планировочной структуры, установления границ территорий общего пользования, границ зон планируемого размещения объектов капитального строительства, определения характеристик и очередности планируемого развития территории.</p> <p>Проект планировки территории должен состоять из основной части, которая подлежит утверждению, и материалов по ее обоснованию.</p> <p>Основная часть проекта планировки включает в себя:</p> <p>1) чертёж или чертежи планировки территории, на которых отображаются:</p> <p>а) красные линии;</p> <p>б) границы существующих и планируемых элементов планировочной структуры;</p> <p>в) границы зон планируемого размещения объектов капитального строительства;</p> <p>2) положение о характеристиках планируемого развития территории, в том числе о плотности и параметрах застройки территории (в пределах, установленных градостроительным регламентом), о характеристиках объектов капитального строительства жилого, производственного, общественно-делового и иного назначения и необходимых для функционирования таких объектов и обеспечения жизнедеятельности граждан объектов коммунальной, транспортной, социальной инфраструктур, в том числе объектов, включенных в программы комплексного развития систем коммунальной инфраструктуры, программы комплексного развития транспортной инфраструктуры, программы комплексного развития социальной инфраструктуры и необходимых для развития территории в границах элемента планировочной структуры.</p> <p>3) положения об очередности планируемого развития территории, содержащие этапы проектирования, строительства, реконструкции объектов капитального строительства жилого, производственного, общественно-делового и иного назначения и этапы строительства, реконструкции необходимых для функционирования таких объектов и обеспечения жизнедеятельности граждан объектов коммунальной, транспортной, социальной инфраструктур, в том числе объектов, включенных в программы комплексного развития систем коммунальной инфраструктуры, программы комплексного развития транспортной инфраструктуры, программы комплексного развития социальной инфраструктуры.</p> <p>Материалы по обоснованию проекта планировки территории содержат:</p>

		<div>1) карту (фрагмент карты) планировочной структуры территории с отображением границ элементов планировочной структуры;</div> <div>2) результаты инженерных изысканий в объеме, предусмотренном разрабатываемой исполнителем работ программой инженерных изысканий, в случаях, если выполнение таких инженерных изысканий для подготовки документации по планировке территории требуется в соответствии Градостроительным кодексом Российской Федерации;</div> <div>3) обоснование определения границ зон планируемого размещения объектов капитального строительства;</div> <div>4) схему организации движения транспорта (включая транспорт общего пользования), а также схему организации улично-дорожной сети и пешеходное сообщение;</div> <div>5) схему границ территорий объектов культурного наследия (при их наличии);</div> <div>6) схему границ зон с особыми условиями использования территории (при их наличии);</div> <div>7) обоснование соответствия планируемых параметров, местоположения и назначения объектов регионального значения, объектов местного значения нормативам градостроительного проектирования и требованиям градостроительных регламентов, а также применительно к территории, в границах которой предусматривается осуществление деятельности по комплексному и устойчивому развитию территории, установленным правилами землепользования и застройки расчетным показателям минимально допустимого уровня обеспеченности территории объектами коммунальной, транспортной, социальной инфраструктур и расчетным показателям максимально допустимого уровня территориальной доступности таких объектов для населения;</div> <div>8) схему, отображающую местоположение существующих объектов капитального строительства, в том числе линейных объектов, объектов, подлежащих сносу, объектов незавершенного строительства;</div> <div>9) варианты планировочных и (или) объемно-пространственных решений застройки территории в соответствии с проектом планировки территории (в отношении элементов планировочной структуры, расположенных в жилых или общественно-деловых зонах);</div> <div>10) перечень мероприятий по защите территории от чрезвычайных ситуаций природного и техногенного характера, в том числе по обеспечению пожарной безопасности и по гражданской обороне;</div> <div>11) перечень мероприятий по охране окружающей среды;</div> <div>12) обоснование очередности планируемого развития территории;</div> <div>13) схему вертикальной планировки территории, инженерной подготовки и инженерной защиты территории, подготовленную в случаях, установленных уполномоченным Правительством Российской Федерации федеральным органом исполнительной власти, и в соответствии с требованиями, установленными уполномоченным Правительством Российской Федерации федеральным органом исполнительной власти;</div> <div>14) иные материалы для обоснования положений по планировке территории.</div>
6.	Состав, исполнители, сроки и порядок предоставления исходной информации для разработки документации	Сбор необходимых исходных данных (сведения по объектам недвижимости: земельные участки, капитальные строения из ФГБУ «ФКП Росреестра» по Республике Мордовия, в том числе выписки В1, В2, В6) для проекта осуществляется разработчиком документации.
7.	Перечень органов государственной власти Российской Федерации и субъектов Российской Федерации, органов местного самоуправления, согласовывающих данный вид документации	До момента вынесения документации на публичные слушания разработанную документацию по планировке необходимо согласовать в Департаменте перспективного развития Администрации городского округа Саранск. При наличии замечаний, полученных при согласовании в Департаменте перспективного развития Администрации городского округа Саранск разработчику необходимо в течение 2-х недель осуществить внесение изменений (доработку) в разработанную документацию.
8.	Требования согласовывающих организаций к разрабатываемому виду документации	Согласно существующим нормам
9.	Состав и порядок проведения (в случае необходимости) предпроектных научно-исследовательских работ)	При необходимости
10.	Иные требования и условия	Для проведения в дальнейшем процедуры публичных слушаний (в соответствии со ст. 45, 46 ГК) разработчику необходимо обеспечить выступление докладчика на публичных слушаниях и предоставить демонстрационные материалы (формат А1, планшет либо обеспечить демонстрацию проекта в электронном виде).Разработчик обязуется осуществить доработку проекта при наличии замечаний, высказанных на публичных слушаниях (согласно итоговому документу, опубликованному в средствах массовой информации).По итогам проведения публичных слушаний разработчик предоставляет в Департамент перспективного развития Администрации городского округа Саранск разработанную документацию:- 1 экз. - на бумажном носителе и 1 экз. — на электронном носителе в программе AutoCad-2004 (в том числе формат JPEG, PDF).Все графические данные проекта межевания должны быть выполнены в системе СК-13 и обменном формате, необходимым для передачи данных в ФГБУ «ФКП Росреестра» по Республике Мордовия.Электронная версия комплекта документации передается на CD-R диске (дисках). Допускается использовать носители формата CD-RW, DVD-R, DWD-RW. На лицевой поверхности диска должна быть нанесена печатным способом маркировка с указанием: наименования проекта, разработчика, даты изготовления. Диск должен быть упакован в пластиковый бокс, на лицевой поверхности которого делается соответствующая маркировка.

ПОСТАНОВЛЕНИЕ
АДМИНИСТРАЦИИ ГОРОДСКОГО ОКРУГА САРАНСК

от 5 августа 2019 года

N 1433

О внесении изменений в постановление Администрации городского округа Саранск от 15 декабря 2015 года № 3672 «Об оценке регулирующего воздействия проектов и экспертизе муниципальных нормативных правовых актов, затрагивающих вопросы осуществления предпринимательской и инвестиционной деятельности»

В соответствии со статьями 7, 46 Федерального закона от 6 октября 2003 года № 131-ФЗ «Об общих принципах организации местного самоуправления в Российской Федерации», Законом Республики Мордовия от 29 июня 2015 года № 50-З «Об оценке регулирующего воздействия проектов муниципальных нормативных правовых актов и экспертизе муниципальных нормативных правовых актов, затрагивающих вопросы осуществления предпринимательской и инвестиционной деятельности», Уставом городского округа Саранск Администрация городского округа Саранск **постановляет**:

1. Внести в постановление Администрации городского округа Саранск от 15 декабря 2015 года № 3672 «Об оценке регулирующего воздействия проектов и экспертизе муниципальных нормативных правовых актов, затрагивающих вопросы осуществления предпринимательской и инвестиционной деятельности» (с изменением, внесенным постановлением Администрации городского округа Саранск от 29 июля 2016 года № 2344) следующие изменения:

1) пункт 3 изложить в следующей редакции:
«3. Определить уполномоченным органом по вопросам проведения оценки регулирующего воздействия проектов нормативных правовых актов органов местного самоуправления городского округа Саранск, затрагивающих вопросы осуществления предпринимательской и инвестиционной деятельности, Управление потребительского рынка и предпринимательства Администрации городского округа Саранск.»;

2) пункт 3.3 Порядка проведения оценки регулирующего воздействия проектов нормативных правовых актов органов местного самоуправления городского округа Саранск, затрагивающих вопросы осуществления предпринимательской и инвестиционной деятельности, изложить в следующей редакции:
«3.3. В течение 2 рабочих дней со дня размещения на официальном сайте Извещения разработчик направляет его в Уполномоченный орган и дополнительно информирует любым видом связи участников публичных консультаций:

- заинтересованные органы местного самоуправления;
 - Министерство экономики, торговли и предпринимательства Республики Мордовия и иные заинтересованные органы государственной власти;
 - органы и организации, представляющие интересы субъектов предпринимательской и инвестиционной деятельности в Республике Мордовия, Уполномоченного по защите прав предпринимателей в Республике Мордовия;
 - иных лиц, которых целесообразно привлечь к публичным консультациям исходя из содержания проблемы, цели и предмета регулирования.».
2. Контроль за исполнением настоящего постановления возложить на Заместителя Главы городского

округа Саранск - Директора Департамента по экономической политике и взаимодействию с административными органами Администрации городского округа Саранск.
3. Настоящее постановление вступает в силу со дня его официального опубликования.

Глава городского округа Саранск

П. Н. Тултаев

«УТВЕРЖДАЮ»
Заместитель Главы городского округа Саранск –
Директор Департамента перспективного развития
Администрации городского округа Саранск
(председатель рабочей группы по организации
и проведению публичных слушаний)
А. М. Толкунов
____.____. 20__ г.

ЗАКЛЮЧЕНИЕ
О РЕЗУЛЬТАТАХ ПУБЛИЧНЫХ СЛУШАНИЙ

по вопросу о предоставлении разрешения на отклонение от предельных параметров разрешенного строительства, реконструкции объекта капитального строительства, расположенного на земельном участке с кадастровым номером 13:23:1114271:69

Общие сведения по вопросу, представленному на публичные слушания:

Информация о земельном участке	адрес: Республика Мордовия, г.о. Саранск, рп. Николаевка, ул. Железнодорожная, 37/2 кадастровый номер - 13:23:1114271:69 площадь 1510 кв.м
Информация об организаторе публичных слушаний	Департамент перспективного развития Администрации городского округа Саранск (г. Саранск, пр-кт Ленина, 4, тел. 23-07-61)
Заявитель	Васин В.В.
Основание проведения	Постановление Главы городского округа Саранск от 21.02.2020г. № 68-ПГ
Информация, содержащаяся в опубликованном оповещении о начале публичных слушаний, дата и источник его опубликования	Печатное средство массовой информации органов местного самоуправления городского округа Саранск «Саранский Вестник» от 04.03.2020 г.
Информация о сроке, в течение которого принимались предложения и замечания	с 04.03.2020 г. до 16.03.2020 г. В обозначенный период замечаний и предложений не поступило
Информация о сроках и месте проведения экспозиции	с 04.03.2020 г. до 16.03.2020 г. ежедневно с 9 часов 00 минут до 12 часов 30 минут и с 14 часов 00 минут до 17 часов 00 минут, кроме субботы и воскресенья по адресу: г. Саранск, пр-кт Ленина, 4 (4 этаж, на информационных стендах), открыта экспозиция по вопросу, указанному в пункте 1 настоящего постановления.
Сведения о проведении публичных слушаний	Публичные слушания проведены 16.03.2020 г. в 16 часов 15 минут по адресу: г. Саранск, ул. Гожувская, 40 (здание Администрации Октябрьского района г. о. Саранск). В собрании зарегистрированы два участника, не входящих в состав рабочей группы по организации и проведению публичных слушаний. Во время проведения собрания публичных слушаний замечаний и предложений не поступило.
Сведения о протоколе публичных слушаний	Протокол публичных слушаний от 16.03.2020 г. по вопросу о предоставлении разрешения на отклонение от предельных параметров разрешенного строительства, реконструкции объекта капитального строительства, расположенного на земельном участке с кадастровым номером 13:23:1114271:69
Участники публичных слушаний	Члены рабочей группы по организации и проведению публичных слушаний: - Толкунов А. М. - Заместитель Главы городского округа Саранск - Директор Департамента перспективного развития Администрации городского округа Саранск (председатель рабочей группы); - Мальченков С. А. – Глава Администрации Октябрьского района городского округа Саранск (заместитель председателя рабочей группы); - Орлов Е.А. – заведующий отделом градостроительной деятельности Управления градостроительства и архитектуры Департамента перспективного развития Администрации городского округа Саранск (секретарь рабочей группы); - Быков В. В. – Начальник Управления градостроительства и архитектуры Департамента перспективного развития Администрации городского округа Саранск; - Сандин А. М. – Первый заместитель Главы Администрации Октябрьского района городского округа Саранск; - Кистенев К. И. – Директор Департамента по правовым вопросам Администрации городского округа Саранск; - Тюрин А. М. - Председатель Комитета земельных отношений Департамента перспективного развития Администрации городского округа Саранск; - Новиченков В. А. – Главный инженер Казенного Учреждения городского округа Саранск «Градостроительство». - Курганов А.М. - Директор Казенного Учреждения городского округа Саранск «Градостроительство»; - заявитель – Васин В.В., Васина Н.П. (проживают по адресу: г.о. Саранск, рп. Николаевка, ул. Железнодорожная, 37/3)

Предложения и замечания участников публичных слушаний, содержащихся в протоколе публичных слушаний	Количество	Выводы рабочей группы по организации и проведению публичных слушаний
Председатель рабочей группы проинформировал участников о порядке проведения публичных слушаний, представил состав рабочей группы, озвучил повестку дня: вопрос о предоставлении разрешения на отклонение от предельных параметров разрешенного строительства, реконструкции объекта капитального строительства, расположенного на земельном участке с кадастровым номером 13:23:1114271:69 площадью 1510 кв.м по адресу: Республика Мордовия, г.о. Саранск, рп. Николаевка, ул. Железнодорожная, 37/2, в части исключения отступа на участке от точки № 1 (с координатами X - 388018.37 и Y - 1289801.86) до точки № 5 (с координатами X - 388006.34 и Y - 1289817.64) до 0,56 м. В связи с отсутствием предложений и замечаний у участников слушаний предложено одобрить вопрос о предоставлении разрешения на отклонение от предельных параметров разрешенного строительства, реконструкции объекта капитального строительства, расположенного на земельном участке с кадастровым номером 13:23:1114271:69 площадью 1510 кв.м по адресу: Республика Мордовия, г.о. Саранск, рп. Николаевка, ул. Железнодорожная, 37/2, в части исключения отступа на участке от точки № 1 (с координатами X - 388018.37 и Y - 1289801.86) до точки № 5 (с координатами X - 388006.34 и Y - 1289817.64) до 0,56 м.	1	Принять к учету

Выводы и рекомендации рабочей группы по организации и проведению публичных слушаний:
Считать публичные слушания состоявшимися и проведенными по форме и в сроки, определённые в постановлении об их назначении.

Отметить, что вопрос о предоставлении разрешения на отклонение от предельных параметров разрешенного строительства, реконструкции объекта капитального строительства, расположенного на земельном участке с кадастровым номером 13:23:114271:69 площадью 1510 кв.м по адресу: Республика Мордовия, г.о. Саранск, рп. Николаевка, ул. Железнодорожная, 37/2, в части исключения отступа на участке от точки № 1 (с координатами X - 388018.37 и Y - 1289801.86) до точки № 5 (с координатами X - 388006.34 и Y - 1289817.64) до 0,56 м., одобрен рабочей группой.

Секретарь публичных слушаний Орлов Е.А.
17.03.2020 г.

«УТВЕРЖДАЮ»
Заместитель Главы городского округа Саранск-Директор
департамента перспективного развития Администрации
городского округа Саранск (председатель рабочей группы
по организации и проведению публичных слушаний)
А. М. Толкунов
27.03.2020 г.

ЗАКЛЮЧЕНИЕ
О РЕЗУЛЬТАТАХ ПУБЛИЧНЫХ СЛУШАНИЙ

по вопросу о предоставлении разрешения на отклонение от предельных параметров разрешенного строительства, реконструкции объекта капитального строительства на земельном участке с кадастровым номером 13:23:1002044:242, расположенного по адресу: Республика Мордовия, г. Саранск, ул. А. Арзамасской, д. 3

Общие сведения по вопросу, представленному на публичные слушания:

Информация о земельном участке	адрес: Республика Мордовия, г. Саранск, ул. А. Арзамасской, д. 3 кадастровый номер – 13:23:1002044:242 площадь – 722 кв. м
--------------------------------	--

«УТВЕРЖДАЮ»
Заместитель Главы городского округа Саранск –
Директор Департамента перспективного развития
Администрации городского округа Саранск
(председатель рабочей группы по организации
и проведению публичных слушаний)
А. М. Толкунов
_____.____. 20__ г.

ЗАКЛЮЧЕНИЕ
О РЕЗУЛЬТАТАХ ПУБЛИЧНЫХ СЛУШАНИЙ
по вопросу о предоставлении разрешения на условно разрешенный вид
использования «для индивидуального жилищного строительства» земельного
участка площадью 600 кв. м с кадастровым номером 13:23:1103201:220,
расположенного по адресу: Республика Мордовия, г. Саранск, ул. Кузнецкая, д. 23

Общие сведения по вопросу, представленному на публичные слушания:

Информация о земельном участке	адрес: Республика Мордовия, г. Саранск, ул. Кузнецкая, д. 23 кадастровый номер - 13:23:1103201:220площадь 600 кв.м
Информация об организаторе публичных слушаний	Департамент перспективного развития Администрации городского округа Саранск (г. Саранск, пр-кт Ленина, 4, тел. 23-07-61)
Заявитель	Медведева Ю.В.
Основание проведения	Постановление Главы городского округа Саранск от 21.02.2020г.№ 73-ПГ
Информация, содержащаяся в опубликованном оповещении о начале публичных слушаний, дата и источник его опубликования	Печатное средство массовой информации органов местного самоуправления городского округа Саранск «Саранский Вестник» от 04.03.2020 г.
Информация о сроке, в течение которого принимались предложения и замечания	с 04.03.2020 г. до 16.03.2020 г. В обозначенный период замечаний и предложений не поступило
Информация о сроках и месте проведения экспозиции	с 04.03.2020 г. до 16.03.2020 г. ежедневно с 9 часов 00 минут до 12 часов 30 минут и с 14 часов 00 минут до 17 часов 00 минут, кроме субботы и воскресенья по адресу: г. Саранск, пр-кт Ленина, 4 (4 этаж, на информационных стендах), открыта экспозиция по вопросу, указанному в пункте 1 настоящего постановления.
Сведения о проведении публичных слушаний	Публичные слушания проведены 16.03.2020 г. в 16 часов 45 минут по адресу: г. Саранск, ул. Гожувская, 40 (здание Администрации Октябрьского района г. о. Саранск). В собрании зарегистрированы участники, не входящие в состав рабочей группы по организации и проведению публичных слушаний. Во время проведения собрания публичных слушаний замечаний и предложений не поступило.
Сведения о протоколе публичных слушаний	Протокол публичных слушаний от 16.03.2020 г. по вопросу о предоставлении разрешения на условно разрешенный вид использования «для индивидуального жилищного строительства» земельного участка площадью 600 кв. м с кадастровым номером 13:23:1103201:220, расположенного по адресу: Республика Мордовия, г. Саранск, ул. Кузнецкая, д. 23
Участники публичных слушаний	Члены рабочей группы по организации и проведению публичных слушаний: - Толкунов А. М. - Заместитель Главы городского округа Саранск - Директор Департамента перспективного развития Администрации городского округа Саранск (председатель рабочей группы); - Мальченков С. А. – Глава Администрации Октябрьского района городского округа Саранск (заместитель председателя рабочей группы); - Орлов Е.А. – заведующий отделом градостроительной деятельности Управления градостроительства и архитектуры Департамента перспективного развития Администрации городского округа Саранск (секретарь рабочей группы); - Быков В. В. – Начальник Управления градостроительства и архитектуры Департамента перспективного развития Администрации городского округа Саранск; - Сандин А. М. – Первый заместитель Главы Администрации Октябрьского района городского округа Саранск; - Кистенев К. И. – Директор Департамента по правовым вопросам Администрации городского округа Саранск; - Тюрин А. М. - Председатель Комитета земельных отношений Департамента перспективного развития Администрации городского округа Саранск; - Новиченков В. А. – Главный инженер Казенного Учреждения городского округа Саранск «Градостроительство». - Курганов А.М. - Директор Казенного Учреждения городского округа Саранск «Градостроительство»; - заявитель – Медведева Ю.В., Медведев А.А. (проживают по адресу: г. Саранск, ул. Кузнецкая, 23)

Предложения и замечания участников публичных слушаний, содержащихся в протоколе публичных слушаний	Количество	Выводы рабочей группы по организации и проведению публичных слушаний
Председатель рабочей группы проинформировал участников о порядке проведения публичных слушаний, представил состав рабочей группы, озвучил повестку дня: вопрос о предоставлении разрешения на условно разрешенный вид использования «для индивидуального жилищного строительства» земельного участка площадью 600 кв. м с кадастровым номером 13:23:1103201:220, расположенного по адресу: Республика Мордовия, г. Саранск, ул. Кузнецкая, д. 23. В связи с отсутствием предложений и замечаний у участников слушаний предложено одобрить вопрос о предоставлении разрешения на условно разрешенный вид использования «для индивидуального жилищного строительства» земельного участка площадью 600 кв. м с кадастровым номером 13:23:1103201:220, расположенного по адресу: Республика Мордовия, г. Саранск, ул. Кузнецкая, д. 23	1	Принять к учету

Выводы и рекомендации рабочей группы по организации и проведению публичных слушаний:
Считать публичные слушания состоявшимися и проведенными по форме и в сроки, определённые в постановлении об их назначении.
Отметить, что вопрос о предоставлении разрешения на условно разрешенный вид использования «для индивидуального жилищного строительства» земельного участка площадью 600 кв. м с кадастровым номером 13:23:1103201:220, расположенного по адресу: Республика Мордовия, г. Саранск, ул. Кузнецкая, д. 23, одобрен рабочей группой.
Секретарь публичных слушаний Орлов Е.А.
17.03.2020 г.

«УТВЕРЖДАЮ»
Заместитель Главы городского округа Саранск-Директор
Департамента перспективного развития Администрации
городского округа Саранск (председатель рабочей группы
по организации и проведению публичных слушаний)
А. М. Толкунов
_____.____. 20__ г.

ЗАКЛЮЧЕНИЕ
О РЕЗУЛЬТАТАХ ПУБЛИЧНЫХ СЛУШАНИЙ
по вопросу о предоставлении разрешения на отклонение от предельных параметров
разрешенного строительства, реконструкции объекта капитального строительства,
расположенного на земельном участке по адресу: Республика Мордовия, г. о. Саранск, с. Куликовка, ул. Дачная, 73

Общие сведения по вопросу, представленному на публичные слушания:

Информация о земельном участке	адрес: Республика Мордовия, г. о. Саранск, с. Куликовка, ул. Дачная, 73 кадастровый номер - 13:23:1202003:370 площадь -1998 кв. м
Информация об организаторе публичных слушаний	Департамент перспективного развития Администрации городского округа Саранск (г. Саранск, пр-кт Ленина, 4, тел. 23-07-61)
Заявитель	Пивкин Геннадий Васильевич
Основание проведения	Постановление Главы городского округа Саранск от 06.03.2020 г. № 94-ПГ

Информация, содержащаяся в опубликованном оповещении о начале публичных слушаний, дата и источник его опубликования	Выпуск газеты «Саранский Вестник» от 11.03.2020 г. № 3 (3)
Информация о сроке, в течение которого принимались предложения и замечания	с 11.03.2020 г. до 25.03.2020 г. В обозначенный период замечаний и предложений не поступило.
Сведения о проведении публичных слушаний	Публичные слушания проведены 25.03.2020 г. в 17 часов 00 минут по адресу: г. Саранск, ул. Гожувская, 40 (здание Администрации Октябрьского района г. о. Саранск). В собрании зарегистрирован один участник, не входящий в состав рабочей группы по организации и проведению публичных слушаний. Во время проведения собрания публичных слушаний замечаний и предложений не поступило.
Сведения о протоколе публичных слушаний	Протокол публичных слушаний от 25.03.2020 г. по вопросу о предоставлении разрешения на отклонение от предельных параметров разрешенного строительства, реконструкции объекта капитального строительства, расположенного на земельном участке с кадастровым номером 13:23:1202003:370 площадью 1998 кв. м по адресу: Республика Мордовия, г. о. Саранск, с. Куликовка, ул. Дачная, 73, в части исключения отступа от северной границы земельного участка до 0,89 м.
Участники публичных слушаний	Члены рабочей группы по организации и проведению публичных слушаний: - Толкунов А. М. - Заместитель Главы городского округа Саранск - Директор Департамента перспективного развития Администрации городского округа Саранск (председатель рабочей группы); - Мальченков С. А. – Глава Администрации Октябрьского района городского округа Саранск (заместитель председателя рабочей группы); - Киреева Е. В. – главный специалист Управления градостроительства и архитектуры Департамента перспективного развития Администрации городского округа Саранск (секретарь рабочей группы); - Быков В. В. – Начальник Управления градостроительства и архитектуры Департамента перспективного развития Администрации городского округа Саранск; - Сандин А. М. – Первый заместитель Главы Администрации Октябрьского района городского округа Саранск; - Кистенев К. И. – Директор Департамента по правовым вопросам Администрации городского округа Саранск; - Тюрин А. М. - Председатель Комитета земельных отношений Департамента перспективного развития Администрации городского округа Саранск; - Новиченков В. А. – Главный инженер Казенного Учреждения городского округа Саранск «Градостроительство»; - Еремкин Н. М. - представитель Администрации городского округа в р.п.Луховка, с.Макаровка, с.Куликовка Управления по социальному развитию села и расширения рынка сельскохозяйственной продукции Администрации Октябрьского района городского округа Саранск. - Пивкин Геннадий Васильевич – собственник земельного участка с кадастровым номером 13:23:1202003:370, расположенным по адресу: г. о. Саранск, с. Куликовка, ул. Дачная, 73 (зарегистрированный по вышеуказанному адресу, 13.01.1959 г. р.).

Предложения и замечания участников публичных слушаний, содержащихся в протоколе публичных слушаний	Количество	Выводы рабочей группы по организации и проведению публичных слушаний
Председатель проинформировал участников о порядке проведения публичных слушаний, представил состав рабочей группы, озвучил повестку дня: вопрос о предоставлении разрешения на отклонение от предельных параметров разрешенного строительства, реконструкции объекта капитального строительства, расположенного на земельном участке с кадастровым номером 13:23:1202003:370 площадью 1998 кв. м по адресу: Республика Мордовия, г. о. Саранск, с. Куликовка, ул. Дачная, 73, в части исключения отступа от северной границы земельного участка до 0,89 м. В связи с отсутствием предложений и замечаний у участников слушаний предложено одобрить вопрос о предоставлении разрешения на отклонение от предельных параметров разрешенного строительства, реконструкции объекта капитального строительства, расположенного на обозначенном земельном участке.	1	Принять к учету

Выводы и рекомендации рабочей группы по организации и проведению публичных слушаний:
Считать публичные слушания состоявшимися и проведенными по форме и в сроки, определённые в постановлении об их назначении.
Отметить, что вопрос о предоставлении разрешения на отклонение от предельных параметров разрешенного строительства, реконструкции объекта капитального строительства, расположенного на земельном участке с кадастровым номером 13:23:1202003:370 площадью 1998 кв. м по адресу: Республика Мордовия, г. о. Саранск, с. Куликовка, ул. Дачная, 73, в части исключения отступа от северной границы земельного участка до 0,89 м, одобрен рабочей группой.
Секретарь публичных слушаний Киреева Е. В.
25.03.2020 г.

«УТВЕРЖДАЮ»
Заместитель Главы городского округа Саранск –
Директор Департамента перспективного развития
Администрации городского округа Саранск
(председатель рабочей группы по организации
и проведению публичных слушаний)
А. М. Толкунов
_____.____. 20__ г.

ЗАКЛЮЧЕНИЕ
О РЕЗУЛЬТАТАХ ПУБЛИЧНЫХ СЛУШАНИЙ
по вопросу о предоставлении разрешения на условно разрешенный вид
использования «для индивидуального жилищного строительства» земельного
участка площадью 1132 кв. м с кадастровым номером 13:23:1103201:41,
расположенного по адресу: Республика Мордовия, г. Саранск, ул. Партизанская, 16

Общие сведения по вопросу, представленному на публичные слушания:

Информация о земельном участке	адрес: Республика Мордовия, г. Саранск, ул. Партизанская, 16 кадастровый номер - 13:23:1103201:41 площадь 1132 кв.м
Информация об организаторе публичных слушаний	Департамент перспективного развития Администрации городского округа Саранск (г. Саранск, пр-кт Ленина, 4, тел. 23-07-61)
Заявитель	Рябова Л.А. и Рыжов А.Н.
Основание проведения	Постановление Главы городского округа Саранск от 21.02.2020г.№ 67-ПГ
Информация, содержащаяся в опубликованном оповещении о начале публичных слушаний, дата и источник его опубликования	Печатное средство массовой информации органов местного самоуправления городского округа Саранск «Саранский Вестник» от 04.03.2020 г.
Информация о сроке, в течение которого принимались предложения и замечания	с 04.03.2020 г. до 16.03.2020 г. В обозначенный период замечаний и предложений не поступило
Информация о сроках и месте проведения экспозиции	с 04.03.2020 г. до 16.03.2020 г. ежедневно с 9 часов 00 минут до 12 часов 30 минут и с 14 часов 00 минут до 17 часов 00 минут, кроме субботы и воскресенья по адресу: г. Саранск, пр-кт Ленина, 4 (4 этаж, на информационных стендах), открыта экспозиция по вопросу, указанному в пункте 1 настоящего постановления.
Сведения о проведении публичных слушаний	Публичные слушания проведены 16.03.2020 г. в 16 часов 00 минут по адресу: г. Саранск, ул. Гожувская, 40 (здание Администрации Октябрьского района г. о. Саранск). В собрании не зарегистрированы участники, не входящие в состав рабочей группы по организации и проведению публичных слушаний. Во время проведения собрания публичных слушаний замечаний и предложений не поступило.
Сведения о протоколе публичных слушаний	Протокол публичных слушаний от 16.03.2020 г. по вопросу о предоставлении разрешения на условно разрешенный вид использования «для индивидуального жилищного строительства» земельного участка площадью 1132 кв. м с кадастровым номером 13:23:1103201:41, расположенного по адресу: Республика Мордовия, г. Саранск, ул. Партизанская, 16

Информация об организаторе публичных слушаний	Департамент перспективного развития Администрации городского округа Саранск (г. Саранск, пр-кт Ленина, 4, тел. 23-07-61)
Заявитель	ООО «ЭкоГород»
Основание проведения	Постановление Главы городского округа Саранск от 05.03.2020 г. № 91-ПГ
Информация, содержащаяся в опубликованном оповещении о начале публичных слушаний, дата и источник его опубликования	Выпуск газеты «Саранский Вестник» от 11.03.2020 г. № 3 (3)
Информация о сроке, в течение которого принимались предложения и замечания	с 11.03.2020 г. до 23.03.2020 г. В обозначенный период замечаний и предложений не поступило.
Сведения о проведении публичных слушаний	Публичные слушания проведены 23.03.2020 г. в 16 часов 30 минут по адресу: г. Саранск, ул. Пролетарская, 21 (здание Администрации Ленинского района г. о. Саранск). В собрании зарегистрирован один участник, не входящий в состав рабочей группы по организации и проведению публичных слушаний. Во время проведения собрания публичных слушаний замечаний и предложений не поступило.
Сведения о протоколе публичных слушаний	Протокол публичных слушаний от 23.03.2020 г. по вопросу о предоставлении разрешения на отклонение от предельных параметров разрешенного строительства, реконструкции объекта капитального строительства, расположенного на земельном участке с кадастровым номером 13:23:0910245:5 площадью 1281 кв. м по адресу: Республика Мордовия, г. Саранск, ул. Кирова, 63, в части увеличения процента застройки до 70 %.
Участники публичных слушаний	Члены рабочей группы по организации и проведению публичных слушаний: - Толкунов А. М. - Заместитель Главы городского округа Саранск - Директор Департамента перспективного развития Администрации городского округа Саранск (председатель рабочей группы); - Юткин А. Б. – Глава Администрации Ленинского района городского округа Саранск (заместитель председателя рабочей группы); - Киреева Е. В. – главный специалист Управления градостроительства и архитектуры Департамента перспективного развития Администрации городского округа Саранск (секретарь рабочей группы); - Быков В. В. – Начальник Управления градостроительства и архитектуры Департамента перспективного развития Администрации городского округа Саранск; - Пряхин В. В. – Первый заместитель Главы Администрации Октябрьского района городского округа Саранск; - Кистенев К. И. – Директор Департамента по правовым вопросам Администрации городского округа Саранск; - Тюрин А. М. - Председатель Комитета земельных отношений Департамента перспективного развития Администрации городского округа Саранск; - Новиченков В. А. – Главный инженер Казенного Учреждения городского округа Саранск «Градостроительство». - Кенин С. В. – директор ООО «ЭкоГород» (Республика Мордовия, г. Рузаевка, ул. Калинина, 1А-216)

Предложения и замечания участников публичных слушаний, содержащихся в протоколе публичных слушаний	Количество	Выводы рабочей группы по организации и проведению публичных слушаний
Председатель проинформировал участников о порядке проведения публичных слушаний, представил состав рабочей группы, озвучил повестку дня: вопрос о предоставлении разрешения на отклонение от предельных параметров разрешенного строительства, реконструкции объекта капитального строительства, расположенного на земельном участке с кадастровым номером 13:23:0910245:5 площадью 1281 кв. м по адресу: Республика Мордовия, г. Саранск, ул. Кирова, 63, в части увеличения процента застройки до 70%. В связи с отсутствием предложений и замечаний у участников слушаний предложено одобрить вопрос о предоставлении разрешения на отклонение от предельных параметров разрешенного строительства, реконструкции объекта капитального строительства, расположенного на обозначенном земельном участке.	1	Принять к учету

Выводы и рекомендации рабочей группы по организации и проведению публичных слушаний:
Считать публичные слушания состоявшимися и проведенными по форме и в сроки, определённые в постановлении об их назначении.
Отметить, что вопрос о предоставлении разрешения на отклонение от предельных параметров разрешенного строительства, реконструкции объекта капитального строительства, расположенного на земельном участке с кадастровым номером 13:23:0910245:5 площадью 1281 кв. м по адресу: Республика Мордовия, г. Саранск, ул. Кирова, 63, в части увеличения процента застройки до 70%, одобрен рабочей группой.
Секретарь публичных слушаний Киреева Е. В.
23.03.2020 г.

ИЗВЕЩЕНИЕ О ПРОВЕДЕНИИ АУКЦИОНА по продаже объекта незавершенного строительства

Организатор аукциона: Казенное учреждение городского округа Саранск «Градостроительство».

Основание проведения аукциона:
- постановление Администрации городского округа Саранск от «25 » марта 2020 г. № 486 «О проведении аукциона по продаже объекта незавершенного строительства».

Порядок проведения аукциона: Аукцион проводится в соответствии с постановлением Правительства Российской Федерации от 03.12.2014 г. №1299 «Об утверждении Правил проведения публичных торгов по продаже объектов незавершенного строительства».

Сведения о суде, принявшим решение об изъятии объекта незавершенного строительством у собственника путем продажи с публичных торгов: решение Октябрьского районного суда г. Саранска от 27.05.2019 г. Дело № 23-901/2019

Резолютивная часть суда:
«Исковые требования администрации городского округа Саранск к Козлову Игорю Юрьевичу об изъятии объекта незавершенного строительства путем продажи с публичных торгов удовлетворить.

Изъять у Козлова Игоря Юрьевича объект незавершенного строительства с кадастровым номером 13:23:1105066:320 площадью 285,5 кв.м. (площадь застройки 234,8 кв.м.) со степенью готовности объекта - 20%, расположенный по адресу: Республика Мордовия, г. Саранск, ул. Гайдара.

Определить способ реализации объекта незавершенного строительства с кадастровым номером 13:23:1105066:320 площадью 285,5 кв.м. (площадь застройки 234,8 кв.м.) со степенью готовности объекта - 20%, расположенного по адресу: Республика Мордовия, г. Саранск, ул. Гайдара путем продажи его с публичных торгов.

Установить начальную продажную стоимость объекта незавершенного строительства с кадастровым номером 13:23:1105066:320 площадью 285,5 кв.м. (площадь застройки 234,8 кв.м.) со степенью готовности объекта - 20%, расположенного по адресу: Республика Мордовия, г. Саранск, ул. Гайдара в размере 103 120 рублей.

Решение может быть обжаловано в апелляционном порядке в Верховный Суд Республики Мордовия в течение месяца со дня принятия решения в окончательной форме путем подачи жалобы через Октябрьский районный суд г. Саранска Республики Мордовия».

Сведения о месте, дате, времени и порядке проведения аукциона:
Аукцион состоится 12 мая 2020 г. в 9 час. 00 мин. по адресу: г. Саранск, ул. Пролетарская,21 (актовый зал).

Аукцион проводится путем повышения начальной (минимальной) цены предмета аукциона, указанной в извещении о проведении аукциона, на шаг аукциона, который устанавливается в пределах 1 процента начальной цены предмета аукциона, указанной в извещении о проведении аукциона.

Сведения об объекте незавершенного строительства (предмет аукциона), включая примерное определение его готовности, выраженное в процентах, кадастровый номер (при наличии), а также о земельном участке, на котором он расположен (местоположение, площадь, кадастровый номер земельного участка, разрешенное использование и указание на предельные параметры его застройки):
кадастровый номер объекта незавершенного строительства –13:23:1105066:320;
площадь объекта незавершенного строительства – 285,5 кв.м. (площадь застройки 234,8 кв.м)
местоположение – Республика Мордовия, г. Саранск, ул. Гайдара;
степень готовности объекта незавершенного строительства по данным Единого государственного реестра недвижимости – 20%;
запись регистрации права собственности на объект незавершенного строительства – № 13-13/001-13/001/053/2016-8373/2 от 28.10.2016 г.
информация об обременении предмета аукциона – не зарегистрировано;
собственник объекта незавершенного строительства – Козлов Игорь Юрьевич.

Сведения о земельном участке, в границах которого расположен объект незавершенного строительства, и не являющемся предметом аукциона:
кадастровый номер земельного участка –13:23:1105066:79;
площадь земельного участка – 986 кв.м.;
категория земель – земли населенных пунктов;
вид разрешенного использования земельного участка – для размещения объекта бытового обслуживания (автомойки);
сведения о предельных параметрах застройки земельного участка – сведения отсутствуют.
Начальная цена предмета аукциона – 103 120 руб. (сто три тысячи сто двадцать) рублей.
Величина повышения начальной цены «шаг аукциона» (1% от начальной цены аукциона) – 1 031 руб.2коп. (одна тысяча тридцать один рубль две копейки).
Форма заявки на участие в аукционе с указанием банковских реквизитов счета для возврата задатка:
Форма заявки на участие в аукционе с указанием банковских реквизитов счета для возврата задатка прилагается к настоящему информационному сообщению.
Порядок приема заявок на участие в аукционе (место приема, дата и время начала и окончания приема заявок на участие в аукционе): с 1 апреля 2020 года, кроме субботы, воскресенья и праздничных дней, со дня опубликования настоящего извещения по 6 мая 2020 года (включительно), с 09-00 до 17-00 часов по адресу: г. Саранск, пр. Ленина, 4, 1-й подъезд, 4 этаж, каб.№ 405, тел.: 47-63-63.
Дата начала приема заявок: **1 апреля 2020 г.**
Дата окончания приема заявок: **6 мая 2020 г.**
Одно лицо имеет право подать только одну заявку.

Рассмотрение заявок и документов заявителей осуществляется **8 мая 2020 г.**, по итогам оформляется протокол с указанием принятого решения о признании заявителей участниками аукциона или об отказе в допуске к участию в аукционе, либо об отсутствии поступивших заявок.
Заявители, признанные участниками аукциона, и заявители, не допущенные к участию в аукционе, уведомляются о принятом решении не позднее рабочего дня, следующего за днем оформления решения протоколом, путем вручения им под расписку соответствующего уведомления либо направления такого уведомления по почте заказным письмом.
Перечень представляемых заявителями документов и требования к их оформлению.
Для участия в аукционе заявитель представляет в срок, установленный в извещении о проведении аукциона, следующие документы:

- а) заявка на участие в аукционе по установленной в извещении о проведении аукциона форме;
- б) копии документов, удостоверяющих личность заявителя (для граждан);
- в) надлежащим образом заверенный перевод на русский язык документов о государственной регистрации юридического лица в соответствии с законодательством иностранного государства, если заявителем является иностранное юридическое лицо;
- г) документ, подтверждающий полномочия лица на осуществление действий от имени заявителя - юридического лица (копия решения о назначении или об избрании физического лица на должность, в соответствии с которым такое лицо обладает правом действовать от имени заявителя без доверенности (далее - руководитель заявителя). В случае если от имени заявителя действует иное лицо, заявка на участие в аукционе должна содержать также доверенность на осуществление действий от имени заявителя, заверенную печатью заявителя и подписанную руководителем заявителя или уполномоченным этим руководителем лицом (для юридических лиц), либо нотариально удостоверенную доверенность от физического лица, либо нотариально заверенную копию такой доверенности. В случае если указанная доверенность подписана лицом, уполномоченным руководителем заявителя, заявка на участие в аукционе должна содержать также документ, подтверждающий полномочия такого лица;
- д) документы, подтверждающие внесение задатка.

Во избежание разночтений, документы, представляемые заявителями для участия в аукционе, должны быть заполнены машинописным шрифтом или разборчивым почерком.
Все листы документов, представляемых одновременно с заявкой, должны быть прошиты, пронумерованы, скреплены печатью заявителя (при наличии печати) (для юридического лица) и подписаны заявителем или его представителем.
Заявки на участие в аукционе, полученные после окончания установленного срока их приема, не рассматриваются и в тот же день возвращаются заявителям.
Подать заявку на участие в аукционе может лицо, которое вправе приобрести объект незавершенного строительства в собственность.

Заявитель не допускается к участию в аукционе в следующих случаях:
- непредставление необходимых для участия в аукционе документов или представление недостоверных сведений;
- непоступление задатка на дату рассмотрения заявок на участие в аукционе;
- подача заявки лицом, не уполномоченным на осуществление таких действий.
Размер задатка, порядок его внесения и возврата, банковские реквизиты счета для перечисления задатка:

Для участия в аукционе заявитель вносит задаток на счет организатора аукциона.
Размер задатка – 90 процентов от начальной цены аукциона и составляет **92 808 руб. (девять тысяч две тысячи восемьсот восемь рублей 00 копеек).**
Реквизиты Продавца для перечисления задатка:
Получатель платежа: УФК по Республике Мордовия (Департамент перспективного развития Администрации городского округа Саранск) л/с 05093052180
сч. № 40302810722023007008
Отделение - НБ РЕСПУБЛИКИ МОРДОВИЯ Г.САРАНСК
БИК 048952001
ИНН 1326223607 КПП 132601001
ОКТМО 89701000
Наименование платежа: оплата задатка для участия в аукционе по лоту № ____.

Заявки на участие в аукционе, полученные после окончания установленного срока их приема, не рассматриваются и в тот же день возвращаются заявителям, при этом организатор аукциона возвращает указанным заявителям задаток в течение 5 рабочих дней с даты подписания протокола о результатах аукциона.

Заявитель вправе отозвать заявку на участие в аукционе в любое время до установленных даты и времени начала рассмотрения заявок. Организатор аукциона обязан вернуть задаток указанному заявителю в течение 5 рабочих дней с даты получения организатором аукциона уведомления об отзыве заявки на участие в аукционе.

Основания признания аукциона несостоявшимся.
В случае если в аукционе участвовал только один участник или при проведении аукциона не присутствовал ни один из участников аукциона, либо если после трехкратного объявления предложения о начальной цене предмета аукциона не поступило ни одно предложение о цене предмета аукциона, которое предусматривало бы более высокую цену предмета аукциона, либо если по окончании срока подачи заявок на участие в аукционе не подана ни одна заявка, аукцион признается несостоявшимся.

При уклонении или отказе лица, выигравшего аукцион, от заключения в установленный срок договора купли-продажи результаты аукциона аннулируются организатором аукциона, победитель утрачивает право на заключение указанного договора.

ЗАЯВКА НА УЧАСТИЕ В АУКЦИОНЕ

«____»_____20__ г. г. Саранск

Претендент _____

(Ф.И.О. претендента (физического лица) или наименование претендента (юридического лица)

Документ о государственной регистрации в качестве юридического лица (для юридических лиц) _____, рег.№ _____

Дата регистрации «____» _____ г.

Орган, осуществивший регистрацию _____

Место выдачи _____

Документ, удостоверяющий личность (для физических лиц): серия_____ № _____

Дата регистрации, код подразделения и орган, осуществивший выдачу _____

ИНН _____ тел. _____ факс _____ Индекс _____

Адрес претендента _____

Представитель претендента _____

(Ф.И.О.)

действующий на основании доверенности от « ____» _____ г. № _____

выданной _____

ПОСТАНОВЛЕНИЕ

АДМИНИСТРАЦИИ ГОРОДСКОГО ОКРУГА САРАНСК

от 27 марта 2020 г.

№ 513

Об утверждении тарифов на платные услуги, оказываемые муниципальным предприятием городского округа Саранск «Горэлектротранс»

Руководствуясь Федеральным законом от 6 октября 2003 года № 131-ФЗ «Об общих принципах организации местного самоуправления в Российской Федерации» и Уставом городского округа Саранск, Администрация городского округа Саранск **постановляет**:

1. Утвердить тарифы на платные услуги, оказываемые муниципальным предприятием городского округа Саранск «Горэлектротранс», согласно приложению к настоящему постановлению.

2. Определить, что оказание транспортных услуг с использованием строительной и коммунальной техники, находящейся в хозяйственном ведении муниципального предприятия городского округа Саранск «Горэлектротранс», осуществляется по ценам, установленным Министерством строительства, транспорта и дорожного хозяйства Республики Мордовия.

3. Настоящее постановление вступает в силу со дня его официального опубликования.

Глава городского округа Саранск

П.Н. Тултаев

Приложение к постановлению Администрации городского округа Саранск от 27 марта 2020 г. № 513

Тарифы на платные услуги, оказываемые муниципальным предприятием городского округа Саранск «Горэлектротранс»

№ п/п	Наименование услуг	Ед. изм.	Тариф, руб. (без учета НДС)
1	Транспортные услуги, оказываемые на договорной основе:		
1.1.	перевозка пассажиров (маломобильных групп населения) автобусом мало-го класса марки Газель	маш./час	705,20
1.2.	перевозка пассажиров по заказным и специальным рейсам:		
	- автобусами особо большого класса марки ЛИАЗ, МАЗ (сочлененные)	маш./час	2391,13
	- автобусами большого класса марки ЛИАЗ, МАЗ	маш./час	1579,45
	- автобусами малого класса марки ПАЗ	маш./час	893,13
	- троллейбусами	маш./час	1199,00
2	Монтаж или демонтаж транспаранта-перетяжки на опорах контактной сети	за единицу	2767,45
3	Размещение рекламы на бортах транспортного средства (наружная реклама):		
	- автобуса	за одно рекламное место площадью 25 кв.м в месяц	5630,00
	- троллейбуса	за одно рекламное место площадью 30 кв.м в месяц	5530,00
4	Размещение рекламы внутри салона:		
4.1	автобуса:		
	- стикер формата А-5	в месяц за шт.	140,83
	- стикер формата А-4	в месяц за шт.	281,67
	- стикер формата А-3	в месяц за шт.	365,83
4.2	троллейбуса:		
	- стикер формата А-5	в месяц за шт.	163,33
	- стикер формата А-4	в месяц за шт.	179,17
	- стикер формата А-3	в месяц за шт.	292,50
5	Предоставление права размещения на опорах контактной сети информационно-указательных знаков, световых указателей, прочих конструкций	в месяц	1030,00
6	Предоставление одной точки на опорах контактной сети	в месяц за шт.	316,00

ИЗВЕЩЕНИЕ

«Согласно ст. 39.18 Земельного кодекса Российской Федерации Администрация городского округа Саранск сообщает о возможности предоставления с предварительным согласованием земельного участка с видом разрешенного использования «для индивидуального жилищного строительства» площадью 1468 кв.м. территория кадастрового квартала 13:23:1102206, по адресу: Республика Мордовия, г. Саранск, ул. Зелинского.

Граждане, заинтересованные в предоставлении вышеуказанного земельного участка, имеют право обратиться в Администрацию г.о. Саранск с заявлением о намерении участвовать в аукционе на право заключения договора аренды земельного участка сроком на 20 лет.

Срок приема заявлений о намерении участвовать в аукционе – 30 дней со дня опубликования данного извещения.

Заявление можно подать лично по адресу:

- г. Саранск, пр-кт Ленина, 4 (Казенное учреждение городского округа Саранск «Городская общественная приемная»);

- а также с использованием почтовой связи или в электронном виде через портал государственных услуг Республики Мордовия.

Ознакомиться со схемой расположения участка граждане вправе по адресу: г. Саранск, пр-кт Ленина, дом 4, кабинет 410 (время приема с 9.00 до 13.00 и с 14.00 до 17.00)».

ИЗВЕЩЕНИЕ

«Согласно ст. 39.18 Земельного кодекса Российской Федерации Администрация городского округа Саранск сообщает о возможности предоставления с предварительным согласованием земельного участка с видом разрешенного использования «для индивидуального жилищного строительства» площадью 1419 кв.м. территория кадастрового квартала 13:23:1102206, по адресу: Республика Мордовия, г. Саранск, ул. Зелинского.

Граждане, заинтересованные в предоставлении вышеуказанного земельного участка, имеют право обратиться в Администрацию г.о. Саранск с заявлением о намерении участвовать в аукционе на право заключения договора аренды земельного участка сроком на 20 лет.

Срок приема заявлений о намерении участвовать в аукционе – 30 дней со дня опубликования данного извещения.

Заявление можно подать лично по адресу:

- г. Саранск, пр-кт Ленина, 4 (Казенное учреждение городского округа Саранск «Городская общественная приемная»);

- а также с использованием почтовой связи или в электронном виде через портал государственных услуг Республики Мордовия.

Ознакомиться со схемой расположения участка граждане вправе по адресу: г. Саранск, пр-кт Ленина, дом 4, кабинет 410 (время приема с 9.00 до 13.00 и с 14.00 до 17.00)».

ПОСТАНОВЛЕНИЕ

АДМИНИСТРАЦИИ ГОРОДСКОГО ОКРУГА САРАНСК

от 27 марта 2020 г.

№ 518

О внесении изменений в постановление Администрации городского округа Саранск от 12 декабря 2016 года № 3412 «Об утверждении Административного регламента Администрации городского округа Саранск предоставления муниципальной услуги «Подготовка и выдача разрешений на ввод в эксплуатацию объектов капитального строительства»

В соответствии с Федеральным законом от 6 октября 2003 года № 131-ФЗ «Об общих принципах организации местного самоуправления в Российской Федерации», Федеральным законом от 27 июля 2010 года № 210-ФЗ «Об организации предоставления государственных и муниципальных услуг», а также в целях приведения в соответствие действующему законодательству Администрация городского округа Саранск **постановляет**:

1. Внести в Административный регламент Администрации городского округа Саранск предоставления муниципальной услуги «Подготовка и выдача разрешений на ввод в эксплуатацию объектов капитального строительства» (с изменениями, внесенными постановлениями Администрации городского округа Саранск от 15 марта 2017 года № 536, от 12 января 2018 года № 41, от 3 мая 2018 года № 1050, от 17 октября 2018 года № 2395, от 5 февраля 2019 года № 229, от 20 августа 2019 года № 1502), следующие изменения:

1) пункт 6 подраздела 1 раздела 2 изложить в следующей редакции:

«6. Муниципальная услуга предоставляется в течение 5 рабочих дней со дня получения заявления о предоставлении услуги.»;

2) в абзаце втором пункта 10 подраздела 3 раздела 2 слова «Конституция Российской Федерации» заменить словами «Конституция Российской Федерации («Российская газета» от 25 декабря 1993 года № 237)»;

3) в пункте 18 подраздела 5 раздела 2:

абзац первый изложить в следующей редакции:

«Для получения муниципальной услуги заявитель лично (через своего представителя, уполномоченного им на основании доверенности, в соответствии с Гражданским кодексом Российской Федерации) либо через многофункциональный центр, Портал государственных и муниципальных услуг Республики Мордовия, почтовую связь или с использованием единой информационной системы жилищного строительства, в том числе в форме электронного документа, подписанного электронной подписью, представляет следующие документы:»;

абзац третий изложить в следующей редакции:

«а) сведения о заявителе: фамилия, имя, отчество (при наличии), паспортные данные, почтовый адрес, по которому должен быть направлен ответ;

абзац двадцать первый изложить в следующей редакции:

«В случае непредоставления заявителем документов, предусмотренных подпунктами 2, 3, 4, 5, 7, 8, 9 и 10 настоящего пункта, необходимые сведения запрашиваются Администрацией в срок не позднее одного рабочего дня со дня получения заявления о выдаче разрешения на строительство по каналам межведомственного электронного взаимодействия.»;

дополнить абзацами следующего содержания:

«В случае, если подано заявление о выдаче разрешения на ввод объекта в эксплуатацию в отношении этапа строительства, реконструкции объекта капитального строительства, документы, указанные в пунктах 5, 7, 8, 9, 10, 11, 12 настоящего регламента, оформляются в части, относящейся к соответствующему этапу строительства, реконструкции объекта капитального строительства. В указанном случае в заявлении о выдаче разрешения на ввод объекта в эксплуатацию в отношении этапа строительства, реконструкции объекта капитального строительства указываются сведения о ранее выданных разрешениях на ввод объекта в эксплуатацию в отношении этапа строительства, реконструкции объекта капитального строительства (при наличии).

По межведомственным запросам Администрации документы (их копии или сведения, содержащиеся в них), предусмотренные пунктом 18 настоящего регламента, предоставляются государственными органами, органами местного самоуправления и подведомственными государственным органам или органам местного самоуправления организациями, в распоряжении которых находятся эти документы, в срок не позднее трех рабочих дней со дня получения соответствующего межведомственного запроса.»;

4) пункт 22 подраздела 6 раздела 2 изложить в следующей редакции:

«22. Основаниями для отказа в приеме документов, необходимых для предоставления муниципальной услуги, являются:

1) предоставление заявителем заявления и документов без удостоверения личности либо неуполномоченным лицом;

2) предоставление заявителем заявления и документов, не соответствующих требованиям (наличие исправлений, не позволяющих однозначно истолковать их содержание, отсутствие обратного адреса, подписи, печати);

3) подача заявления не в соответствии с установленным образцом (согласно приложению 1 к настоящему регламенту).»;

5) подраздел 6 раздела 2 дополнить пунктом 22.1 следующего содержания:

«22.1. Основаниями для отказа в предоставлении муниципальной услуги являются:

1) отсутствие документов, предусмотренных подпунктами 5, 7, 8, 9, 11, 12, 13 пункта 18 и пунктом 18.1 настоящего регламента;

2) несоответствие объекта капитального строительства требованиям, установленным в разрешении на строительство;

3) несоответствие объекта капитального строительства требованиям к строительству, реконструкции объекта капитального строительства, установленным на дату выдачи предоставленного для получения разрешения на строительство градостроительного плана земельного участка, или в случае строительства, реконструкции, капитального ремонта линейного объекта требованиям проекта планировки территории и проекта межевания территории (за исключением случаев, при которых для строительства, реконструкции линейного объекта не требуется подготовка документации по планировке территории), требованиям, установленным проектом планировки территории, в случае выдачи разрешения на ввод в эксплуатацию линейного объекта, для размещения которого не требуется образование земельного участка;

4) несоответствие параметров построенного, реконструированного объекта капитального строительства проектной документации;

5) непредставление заявителем в Администрацию в соответствии с частью 9 статьи 55 Градостроительного кодекса Российской Федерации копии схемы, отображающей расположение построенного, реконструированного объекта капитального строительства, расположение сетей инженерно-технического обеспечения в границах земельного участка и планировочную организацию земельного участка, для размещения такой копии в государственной информационной системе обеспечения градостроительной деятельности.

6) несоответствие объекта капитального строительства разрешенному использованию земельного участка и (или) ограничениям, установленным в соответствии с земельным и иным законодательством Российской Федерации на дату выдачи разрешения на ввод объекта в эксплуатацию, за исключением случаев, если указанные ограничения предусмотрены решением об установлении или изменении зоны с особыми условиями использования территории, принятым в случаях, предусмотренных пунктом 9 части 7 статьи 51 Градостроительного кодекса Российской Федерации, и строящийся, реконструируемый объект капитального строительства, в связи с размещением которого установление или изменена зона с особыми условиями использования территории, не введен в эксплуатацию.

Непредставление или несвоевременное представление документов, запрашиваемых Администрацией по каналам межведомственного электронного взаимодействия в государственных органах, органах местного самоуправления (при их наличии), не является основанием для отказа в предоставлении муниципальной услуги.

Разрешение на ввод объекта в эксплуатацию (за исключением линейного объекта) выдается застройщику в случае, если в Администрацию передана безвозмездно копия схемы, отображающей расположение построенного, реконструированного объекта капитального строительства, расположение сетей инженерно-технического обеспечения в границах земельного участка и планировочную организацию земельного участка, для размещения такой копии в государственной информационной системе обеспечения градостроительной деятельности.»;

6) пункт 34 подраздела 10 раздела 2 изложить в следующей редакции:

«34. Иные требования к предоставлению муниципальной услуги отсутствуют.»

7) пункт 40.1 подраздела 2 раздела 3 изложить в следующей редакции:

«40.1. Прием и регистрация заявления и документов на предоставление муниципальной услуги осуществляются в течение 1 рабочего дня.»;

8) пункт 42 подраздела 2 раздела 3 изложить в следующей редакции:

«42. После регистрации заявления и документов специалист, ответственный за прием и регистрацию документов, направляет электронную версию заявления в личный кабинет в автоматизированной системе учета входящей и исходящей документации начальнику Управления в течение 1 (одного) часа. Оригинал заявления и пакет документов на бумажном носителе передается на рассмотрение для принятия решения начальнику Управления в течение 1 (одного) рабочего дня, следующего за днем регистрации документов.»;

9) пункт 43 подраздела 2 раздела 3 изложить в следующей редакции:

«43. Документы (их копии или сведения, содержащиеся в них), указанные в подпунктах 2, 3, 4, 5, 7, 8, 9 и 10 пункта 18 настоящего регламента, запрашиваются сотрудниками Администрации в государственных органах, органах местного самоуправления и подведомственных государственным органам или органам местного самоуправления организациях, в распоряжении которых находятся указанные документы, если застройщик не представил указанные документы самостоятельно.»;

10) в пункте 45 подраздела 3 раздела 3 слова «в течение 2 (двух) рабочих дней» заменить словами «в течение 1 (одного) рабочего дня»;

11) в главе 1 подраздела 3 раздела 3:

пункт 46 изложить в следующей редакции:

«46. В случае отсутствия оснований, предусмотренных пунктом 22 настоящего регламента, специ-

алист Управления осуществляет подготовку проекта разрешения.

Проект разрешения проходит согласование с должностными лицами Администрации в течение 1 (одного) рабочего дня, после чего подписывается Главой городского округа Саранск в течение 1 (одного) рабочего дня.»;

пункт 48 изложить в следующей редакции:

«48. В течение трех дней со дня выдачи разрешения на ввод объекта в эксплуатацию Администра-ция направляет копию такого разрешения в Министерство строительства, транспорта и дорожного хозяйства Республики Мордовия (Управление государственного строительного надзора).

Также в течение пяти рабочих дней со дня выдачи разрешения на ввод объекта в эксплуатацию Администрация обеспечивает (в том числе с использованием единой системы межведомственного электронного взаимодействия и подключаемых к ней региональных систем межведомственного электронного взаимодействия) передачу в уполномоченные на размещение в государственных информа-ционных системах обеспечения градостроительной деятельности органы государственной власти Ре-спублики Мордовия, органы местного самоуправления следующие сведения, документы, материалы:

1) сведения о площади, о высоте и количестве этажей объекта капитального строительства, о се-тях инженерно-технического обеспечения;

2) акт, подтверждающий соответствие параметров построенного, реконструированного объекта капитального строительства проектной документации, в том числе требованиям энергетической эф-фективности и требованиям оснащенности объекта капитального строительства приборами учета ис-пользуемых энергетических ресурсов, и подписанный лицом, осуществляющим строительство (ли-цом, осуществляющим строительство, и застройщиком или техническим заказчиком в случае осу-ществления строительства, реконструкции на основании договора строительного подряда, а также лицом, осуществляющим строительный контроль, в случае осуществления строительного контроля на основании договора);

3) заключение органа государственного строительного надзора (в случае, если предусмотрено осуществление государственного строительного надзора) о соответствии построенного, реконстру-ированного объекта капитального строительства требованиям проектной документации, в том чис-ле требованиям энергетической эффективности и требованиям оснащенности объекта капитального строительства приборами учета используемых энергетических ресурсов, а также заключение органа федерального государственного экологического надзора.

4) акт проверки соответствия многоквартирного дома требованиям энергетической эффективнос-ти с указанием класса его энергетической эффективности на момент составления этого акта;

5) разрешение на ввод объекта в эксплуатацию, технический план объекта капитального строи-тельства;

6) схему, отображающую расположение построенного, реконструированного объекта капитально-го строительства, расположение сетей инженерно-технического обеспечения в границах земельного участка и планировочную организацию земельного участка.»;

дополнить пунктом 48.1 следующего содержания:

«48.1. Разрешение на ввод объекта в эксплуатацию не требуется, если для строительства или ре-конструкции объекта не требуется выдача разрешения на строительство, в случае:

строительства, реконструкции гаража на земельном участке, предоставленном физическому лицу для целей, не связанных с осуществлением предпринимательской деятельности, или строительства, реконструкции на садовом земельном участке жилого дома, садового дома, хозяйственных построек, определенных в соответствии с законодательством в сфере садоводства и огородничества;

строительства, реконструкции объектов индивидуального жилищного строительства;

строительства, реконструкции объектов, не являющихся объектами капитального строительства;

строительства на земельном участке строений и сооружений вспомогательного использования;

изменения объектов капитального строительства и (или) их частей, если такие изменения не за-трагивают конструктивные и другие характеристики их надежности и безопасности и не превыша-ют предельные параметры разрешенного строительства, реконструкции, установленные градостро-ительным регламентом;

капитального ремонта объектов капитального строительства;

строительства, реконструкции буровых скважин, предусмотренных подготовленными, согласо-ванными и утвержденными в соответствии с законодательством Российской Федерации о недрах тех-ническим проектом разработки месторождений полезных ископаемых или иной проектной докумен-тацией на выполнение работ, связанных с использованием участками недр;

строительства, реконструкции посольств, консульств и представительств Российской Федерации за рубежом;

строительства, реконструкции объектов, предназначенных для транспортировки природного газа под давлением до 0,6 мегапаскала включительно;

размещения антенных опор (мачт и башен) высотой до 50 метров, предназначенных для размеще-ния средств связи;

в иных случаях, если, в соответствии с Градостроительным кодексом Российской Федерации, за-конодательством Республики Мордовия о градостроительной деятельности получение разрешения на строительство не требуется.»

12) в пункте 52 главы 3 подраздела 3 раздела 3 слова «в течение 4 дней» заменить словами «в те-чение 2 рабочих дней»;

13) приложение 1 к Административному регламенту изложить в новой редакции согласно прило-жению 1 к настоящему постановлению

14) приложение 3 к Административному регламенту изложить в новой редакции согласно прило-жению 2 к настоящему постановлению.

2. Контроль за исполнением настоящего постановления возложить на Заместителя Главы город-ского округа Саранск – Директора Департамента строительства Администрации городского округа Саранск.

3. Настоящее постановление вступает в силу со дня его официального опубликования.

Глава городского округа Саранск **П.Н. Тултаев**

Приложение 1
к постановлению Администрации
городского округа Саранск
от 27 марта 2020 года № 518

Приложение 1
к Административному регламенту

Главе городского округа Саранск

(наименование организации)

(Ф.И.О. полностью, адрес, паспортные данные, телефон)

(номер свидетельства для ИП)

(адрес электронной почты)

заявление

Прошу Вас выдать разрешение на ввод в эксплуатацию построенного (реконструированного) объ-екта капитального строительства

(нужное подчеркнуть)

(наименование объекта)

расположенного по адресу: _____

Способ получения ответа: на руки _____

по почте _____

Число _____ Подпись _____ Ф.И.О.

Согласие на обработку и распространение своих персональных данных при сохранении их конфи-денциальности в соответствии с Федеральным законом от 27.07.2006 г. № 152-ФЗ «О персональных данных».

Согласен _____

(подпись)

Перечень документов, необходимых для предоставления муниципальной услуги:

1) Правоустанавливающие документы на земельный участок, в том числе соглашение об установ-лении сервитута, решение об установлении публичного сервитута;

2) Градостроительный план земельного участка, представленного для получения разрешения на строительство, или в случае строительства, реконструкции линейного объекта проект планировки территории и проект межевания территории (за исключением случаев, при которых для строитель-ства, реконструкции линейного объекта не требуется подготовка документации по планировке терри-тории), проект планировки территории в случае выдачи разрешения на ввод в эксплуатацию линейно-го объекта, для размещения которого не требуется образование земельного участка;

3) Разрешение на строительство;

4) Акт приемки объекта капитального строительства (в случае осуществления строительства, ре-конструкции на основании договора строительного подряда);

5) Акт, подтверждающий соответствие параметров построенного, реконструированного объекта капитального строительства проектной документации, в том числе требованиям энергетической эф-фективности и требованиям оснащенности объекта капитального строительства приборами учета ис-пользуемых энергетических ресурсов, и подписанный лицом, осуществляющим строительство (ли-цом, осуществляющим строительство, и застройщиком или техническим заказчиком в случае осу-ществления строительства, реконструкции на основании договора, а также лицом, осуществляющим строительный контроль, в случае осуществления строительного контроля на основании договора);

6) Документы, подтверждающие соответствие построенного, реконструированного объекта капи-тального строительства техническим условиям и подписанные представителями организаций, осу-ществляющих эксплуатацию сетей инженерно-технического обеспечения (при их наличии);

7) Схема, отображающая расположение построенного, реконструированного объекта капита-льного строительства, расположение сетей инженерно-технического обеспечения в границах земель-

ного участка и планировочную организацию земельного участка и подписанная лицом, осуществля-ющим строительство (лицом, осуществляющим строительство, и застройщиком или техническим за-казчиком в случае осуществления строительства, реконструкции на основании договора строитель-ного подряда), за исключением случаев строительства, реконструкции линейного объекта;

8) Заключение органа государственного строительного надзора (в случае, если предусмотрено осуществление государственного строительного надзора в соответствии с частью 1 статьи 54 Градо-строительного кодекса Российской Федерации) о соответствии построенного, реконструированно-го объекта капитального строительства требованиям проектной документации (включая проектную документацию, в которой учтены изменения, внесенные в соответствии с частями 3.8 и 3.9 статьи 49 Градостроительного кодекса Российской Федерации), в том числе требованиям энергетической эф-фективности и требованиям оснащенности объекта капитального строительства приборами учета ис-пользуемых энергетических ресурсов, заключение уполномоченного на осуществление федерально-го государственного экологического надзора федерального органа исполнительной власти, выдава-емое в случаях, предусмотренных частью 7 статьи 54 Градостроительного кодекса Российской Фе-дерации.

9) Документ, подтверждающий заключение договора обязательного страхования гражданской от-ветственности владельца опасного объекта за причинение вреда в результате аварии на опасном объекте в соответствии с законодательством Российской Федерации об обязательном страховании гражданской ответственности владельца опасного объекта за причинение вреда в результате аварии на опасном объекте, (при необходимости);

10) Технический план объекта капитального строительства, подготовленный в соответствии с Фе-деральным законом от 13 июля 2015 года № 218-ФЗ «О государственной регистрации недвижимости» в электронном виде и на бумажном носителе;

11) Акт приемки выполненных работ по сохранению объекта культурного наследия, утвержденный соответствующим органом охраны объектов культурного наследия, определенным Федеральным за-коном от 25 июня 2002 года № 73-ФЗ «Об объектах культурного наследия (памятниках истории и куль-туры) народов Российской Федерации», при проведении реставрации, консервации, ремонта этого объекта и его приспособления для современного использования.

В случае непредоставления заявителем документов, предусмотренных пунктами 1, 2, 3, 4, 5, 6, 7 и 8, необходимые сведения запрашиваются по каналам межведомственного электронного взаимо-действия.

Приложение 2
к постановлению Администрации
городского округа Саранск
от 27 марта 2020 года № 518

Приложение 3
к Административному регламенту

